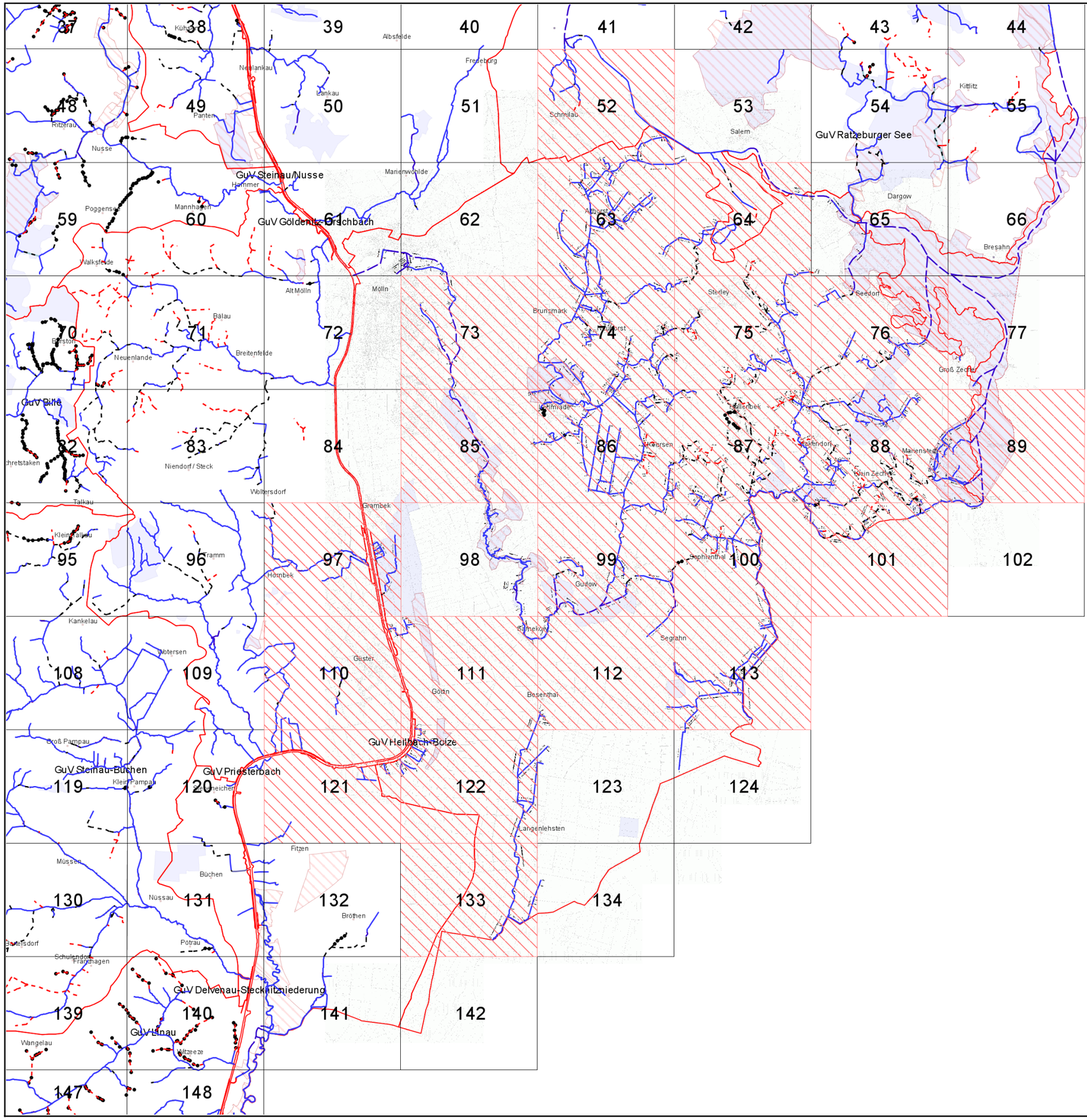

PRO GEWÄSSER
Wir kümmern uns

Gewässer- und Landschaftsverband Herzogtum Lauenburg

- Übersichtskarte -

Verband:
GUV 09 - Hellbach-Boize (30500)

N

Legende:

- ausgegebene Kartenblätter
- FFH-gebiete
- Naturschutz-gebiete

Maßstab:

1 : 100.000

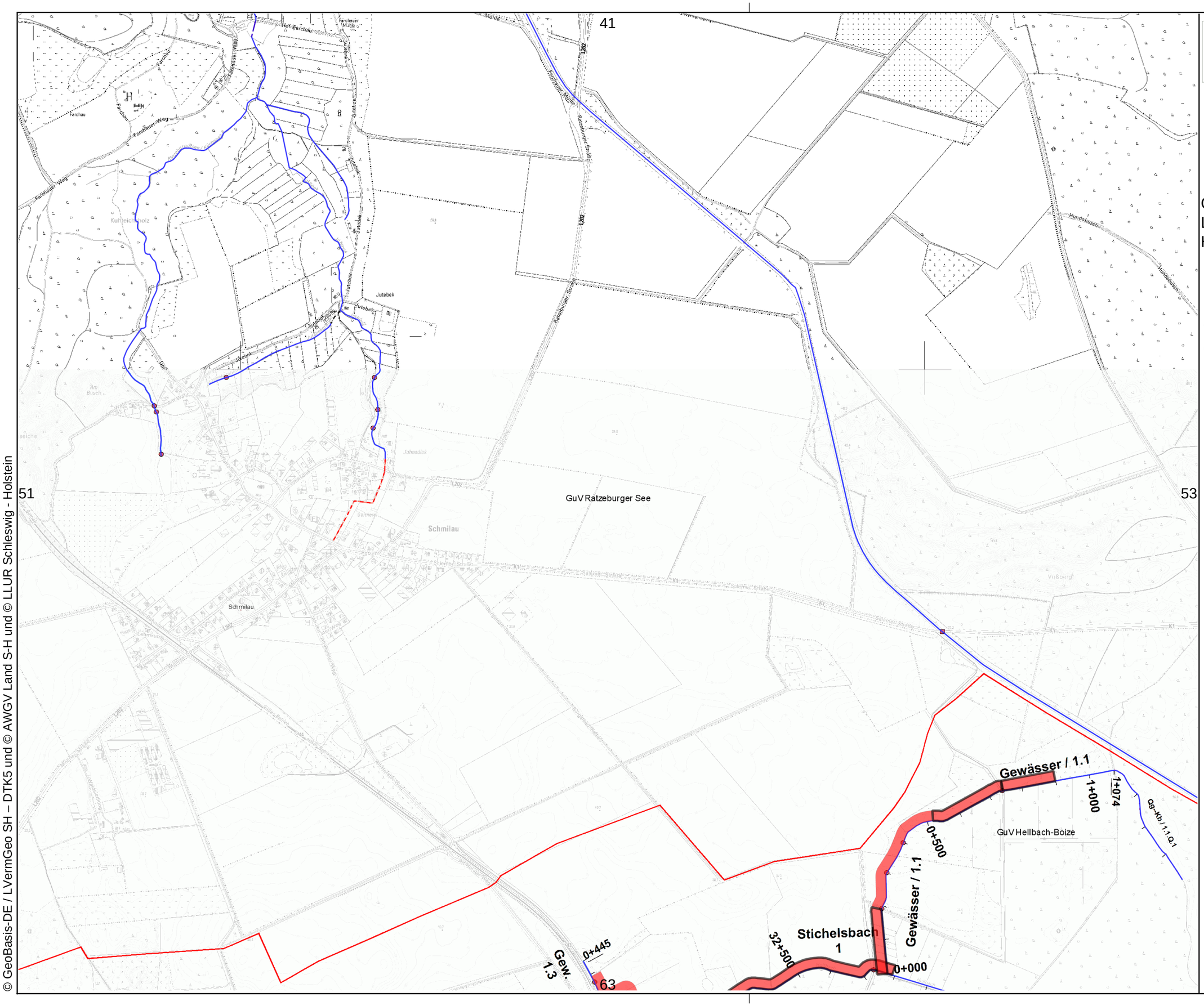

© GeoBasis-DE / LVermGeo SH – DTK5 und © AWGV Land S-H und © LLUR Schleswig - Holstein

PRO GEWÄSSER
Wir kümmern uns

Gewässer- und Landschaftsverband Herzogtum Lauenburg

Verband:
GUV 09 - Hellbach-Boize (30500)

Unterhaltungsjahr: 2026

Kartenblatt: 52

Bemerkung:

Raster-Kartenblatt

Legende:

- Gewässer mit Pflegeplan

Intern vergeben

- Betriebshof

Extern vergeben

- einseitig + Sohlkrautung
- beidseitig + Sohlkrautung
- einseitig + halbe Sohlkrautung
- beidseitig + halbe Sohlkrautung
- einseitig + keine Sohlkrautung
- beidseitig + keine Sohlkrautung
- wechselseitig
- Sohlkrautung
- Stromstrichmahd
- Sohlräumung

Maßstab:
1 : 10.000

N

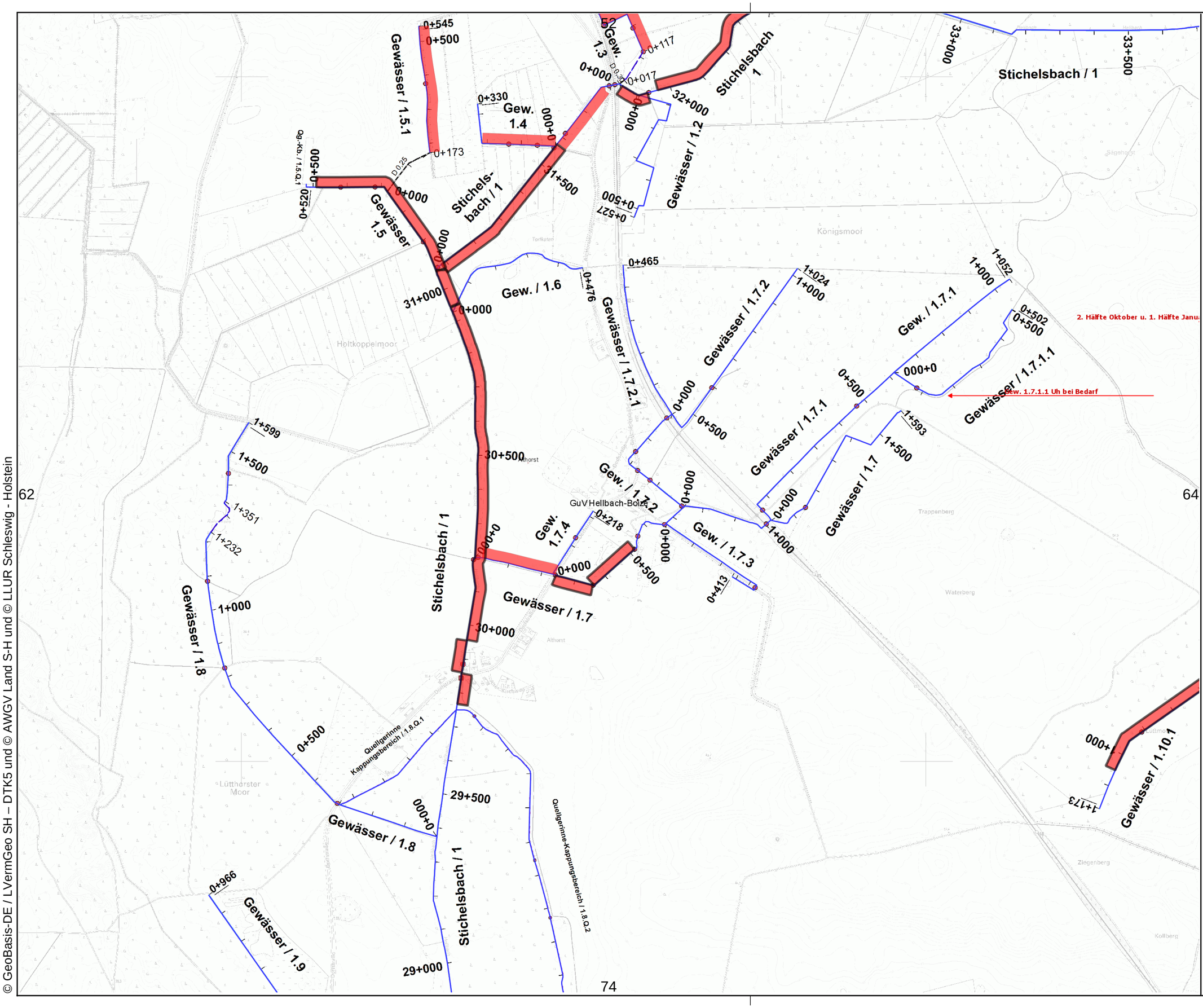

© GeoBasis-DE / LVermGeo SH – DTK5 und © AWGV Land S-H und © LLUR Schleswig - Holstein

PRO GEWÄSSER
Wir kümmern uns

Gewässer- und Landschaftsverband Herzogtum Lauenburg

Verband:
GUV 09 - Hellbach-Boize (30500)

Unterhaltungsjahr: 2026

Kartenblatt: 63

Bemerkung:

Raster-Kartenblatt

Legende:

- Gewässer mit Pflegeplan

Intern vergeben

- Betriebshof

Extern vergeben

- einseitig + Sohlkrautung
- beidseitig + Sohlkrautung
- einseitig + halbe Sohlkrautung
- beidseitig + halbe Sohlkrautung
- einseitig + keine Sohlkrautung
- beidseitig + keine Sohlkrautung
- wechselseitig
- Sohlkrautung
- Stromstrichmahd
- Sohlräumung

Maßstab:
1 : 10.000

N

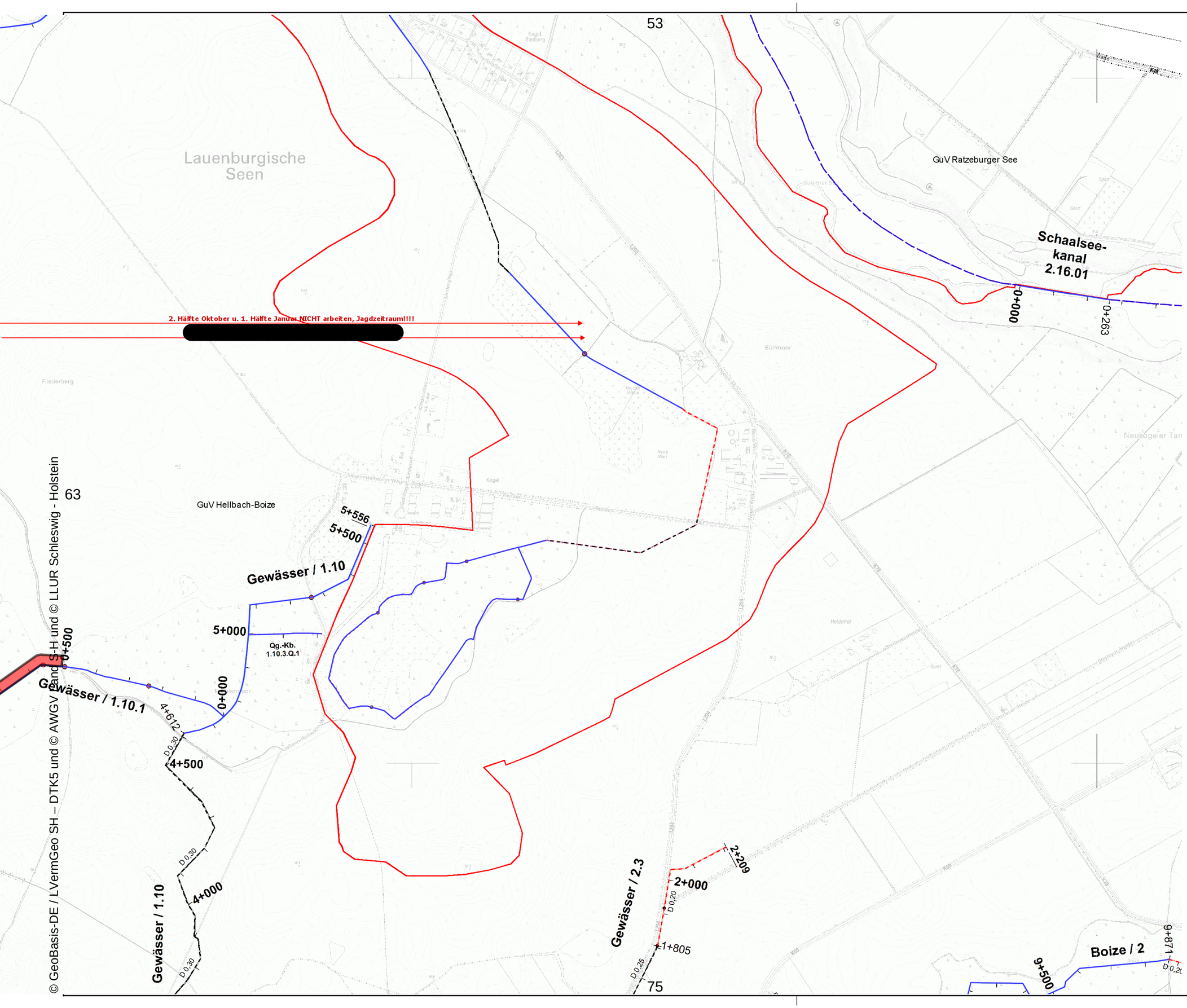

PRO GEWÄSSER
Wir kümmern uns

Gewässer- und Landschaftsverband Herzogtum Lauenburg

Verband:
GUV 09 - Hellbach-Boize (30500)

Unterhaltungsjahr: 2026

Kartenblatt: 64

Bemerkung:

Raster-Kartenblatt

Legende:

- Gewässer mit Pflegeplan

Intern vergeben

- Betriebshof

Extern vergeben

- einseitig + Sohlkrautung
- beidseitig + Sohlkrautung
- einseitig + halbe Sohlkrautung
- beidseitig + halbe Sohlkrautung
- einseitig + keine Sohlkrautung
- beidseitig + keine Sohlkrautung
- wechselseitig
- Sohlkrautung
- Stromstrichmahd
- Sohlräumung

Maßstab:
1 : 10.000

N

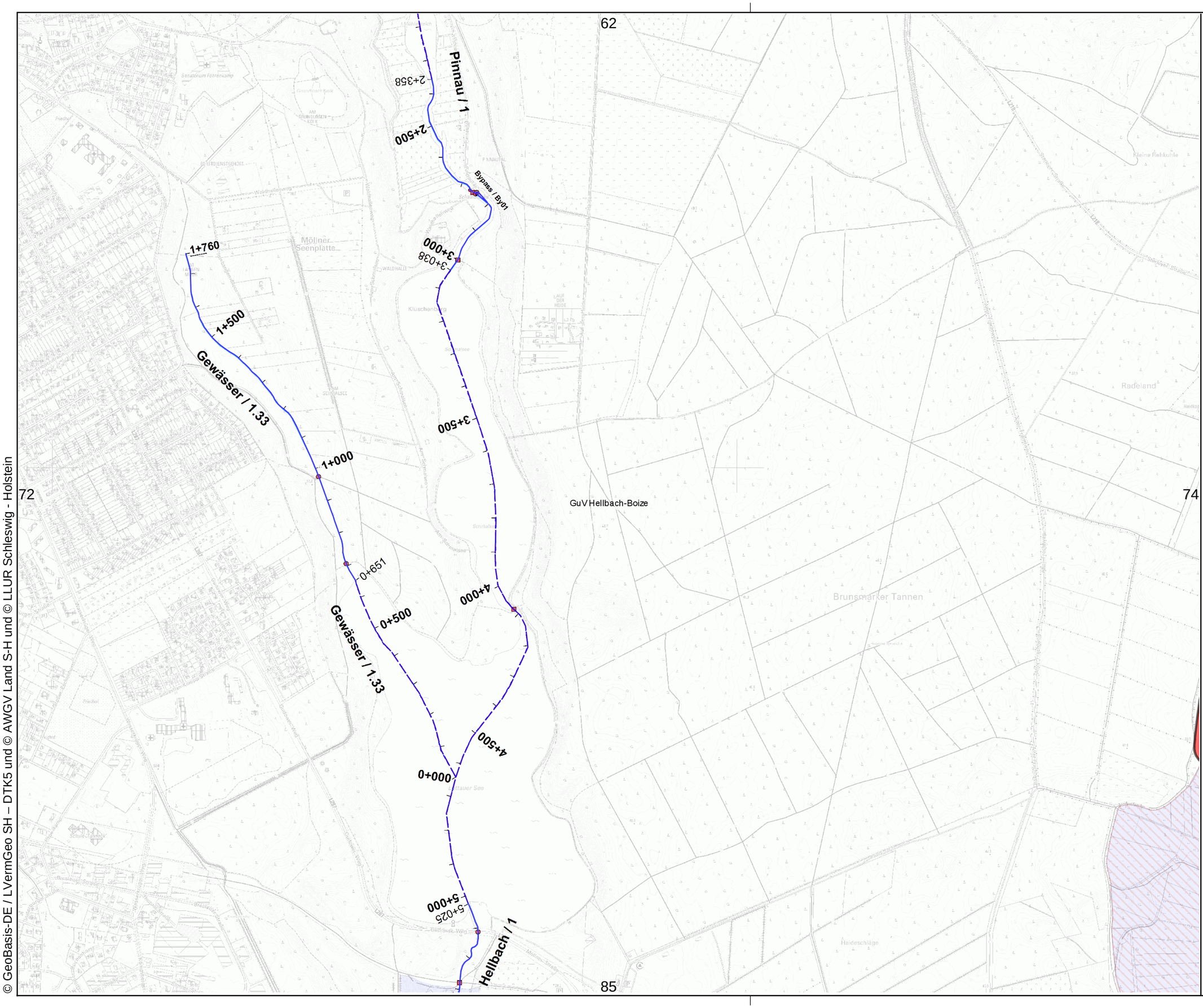

PRO GEWÄSSER
Wir kümmern uns

Gewässer- und Landschaftsverband Herzogtum Lauenburg

Verband:
GUV 09 - Hellbach-Boize (30500)

Unterhaltungsjahr: 2026

Kartenblatt: 73

Bemerkung:

Raster-Kartenblatt

Legende:

Gewässer mit Pflegeplan

Intern vergeben

Betriebshof

Extern vergeben

- einseitig + Sohlkrautung
- beidseitig + Sohlkrautung
- einseitig + halbe Sohlkrautung
- beidseitig + halbe Sohlkrautung
- einseitig + keine Sohlkrautung
- beidseitig + keine Sohlkrautung
- wechselseitig
- Sohlkrautung
- Stromstrichmahd
- Sohlräumung

Maßstab:
1 : 10.000

N

© GeoBasis-DE / LVermGeo SH – DTK5 und © AWGV Land S-H und © LLUR Schleswig - Holstein

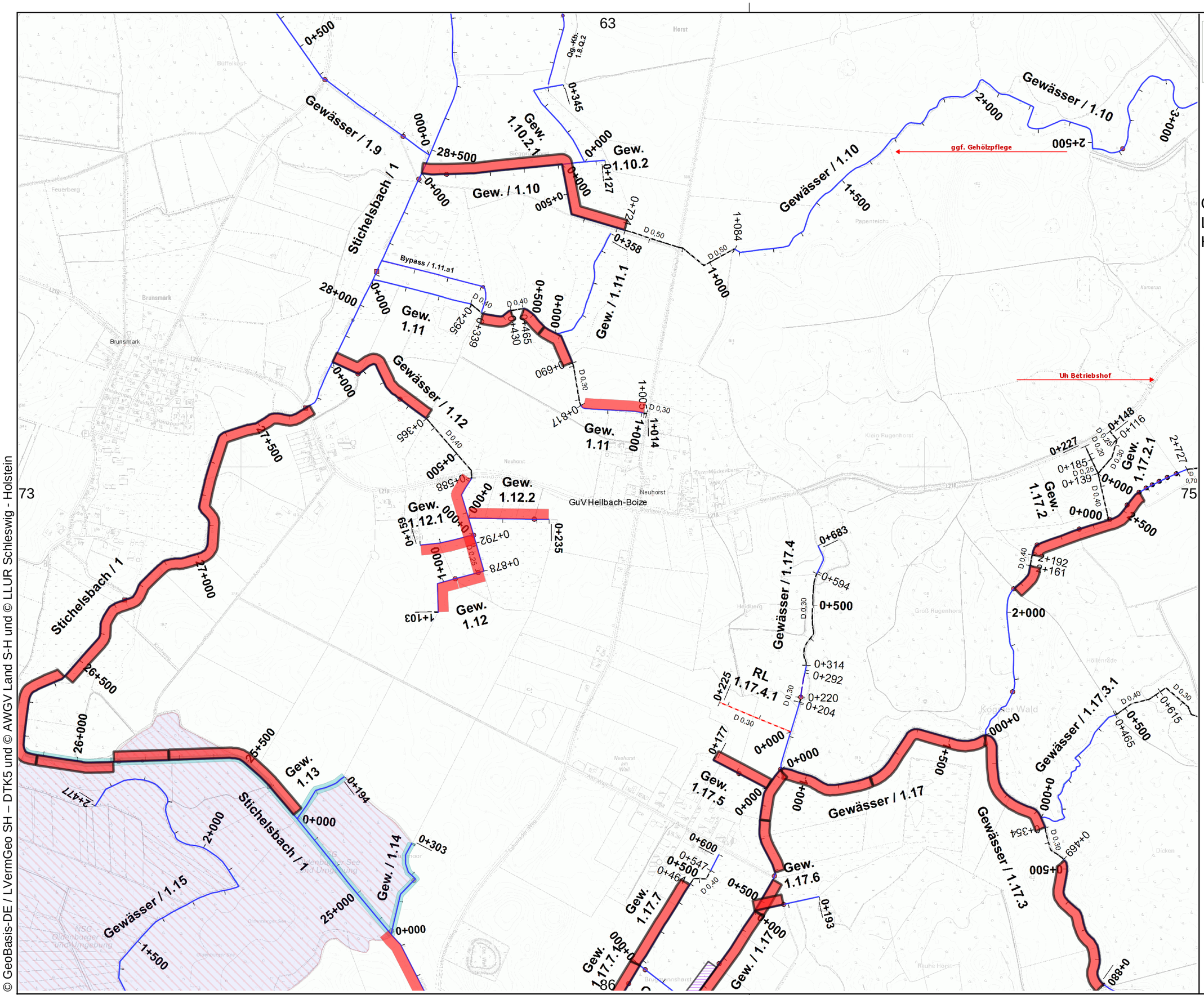

PRO GEWÄSSER
Wir kümmern uns

Gewässer- und Landschaftsverband Herzogtum Lauenburg

Verband:
GUV 09 - Hellbach-Boize (30500)

Unterhaltungsjahr: 2026

Kartenblatt: 74

Bemerkung:

Raster-Kartenblatt

Legende:

- Gewässer mit Pflegeplan

Intern vergeben

- Betriebshof

Extern vergeben

- einseitig + Sohlkrautung
- beidseitig + Sohlkrautung
- einseitig + halbe Sohlkrautung
- beidseitig + halbe Sohlkrautung
- einseitig + keine Sohlkrautung
- beidseitig + keine Sohlkrautung
- wechselseitig
- Sohlkrautung
- Stromstrichmahd
- Sohlräumung

Maßstab:
1 : 10.000

N

© GeoBasis-DE / LVermGeo SH – DTK5 und © AWGV Land S-H und © LLUR Schleswig - Holstein

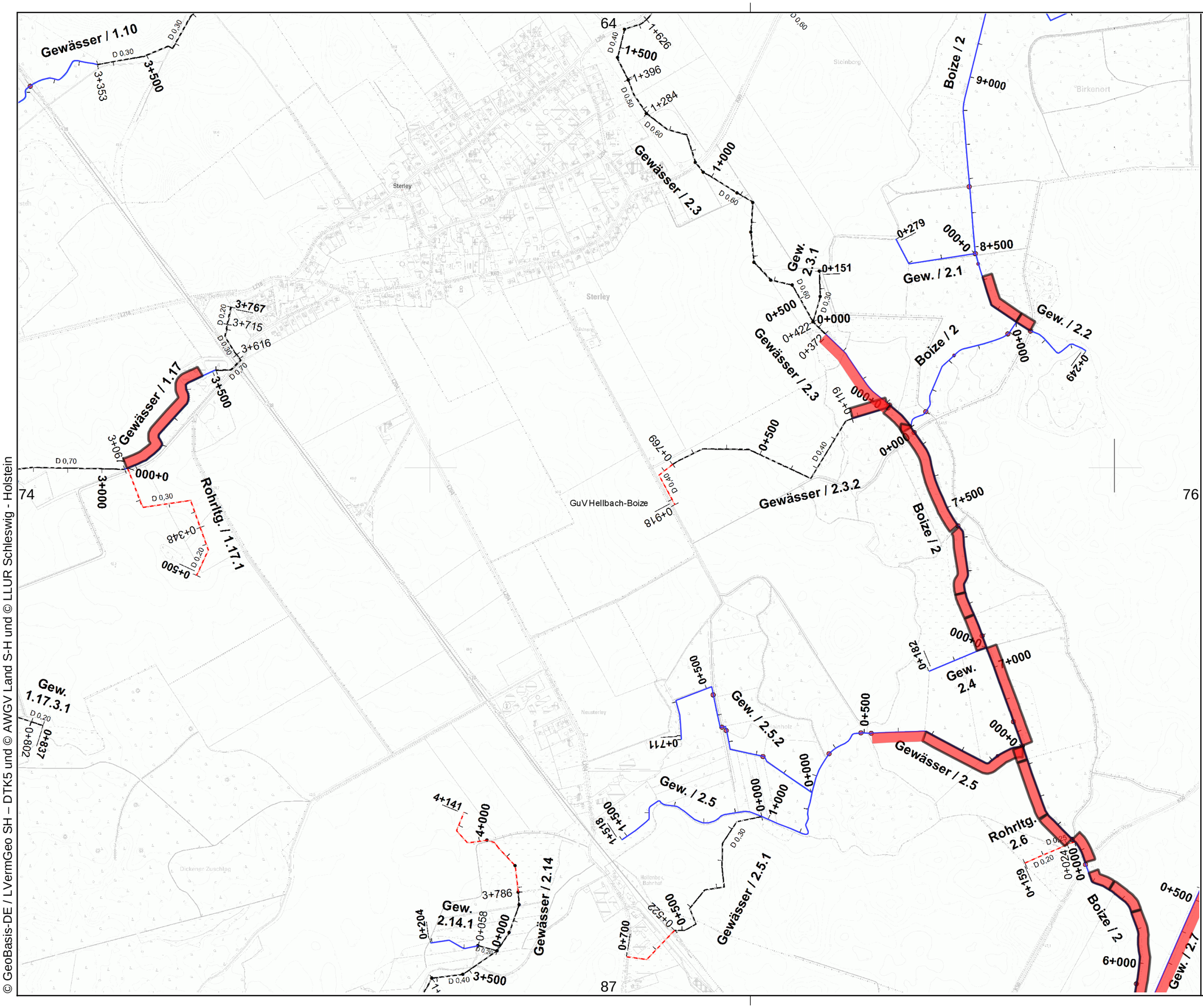

© GeoBasis-DE / LVermGeo SH – DTK5 und © AWGV Land S-H und © LLUR Schleswig - Holstein

PRO GEWÄSSER
Wir kümmern uns

Gewässer- und Landschaftsverband Herzogtum Lauenburg

Verband:
GUV 09 - Hellbach-Boize (30500)

Unterhaltungsjahr: 2026

Kartenblatt: 75

Bemerkung:

Raster-Kartenblatt

Legende:

- Gewässer mit Pflegeplan

Intern vergeben

- Betriebshof

Extern vergeben

- einseitig + Sohlkrautung
- beidseitig + Sohlkrautung
- einseitig + halbe Sohlkrautung
- beidseitig + halbe Sohlkrautung
- einseitig + keine Sohlkrautung
- beidseitig + keine Sohlkrautung
- wechselseitig
- Sohlkrautung
- Stromstrichmahd
- Sohlräumung

Maßstab:
1 : 10.000

N

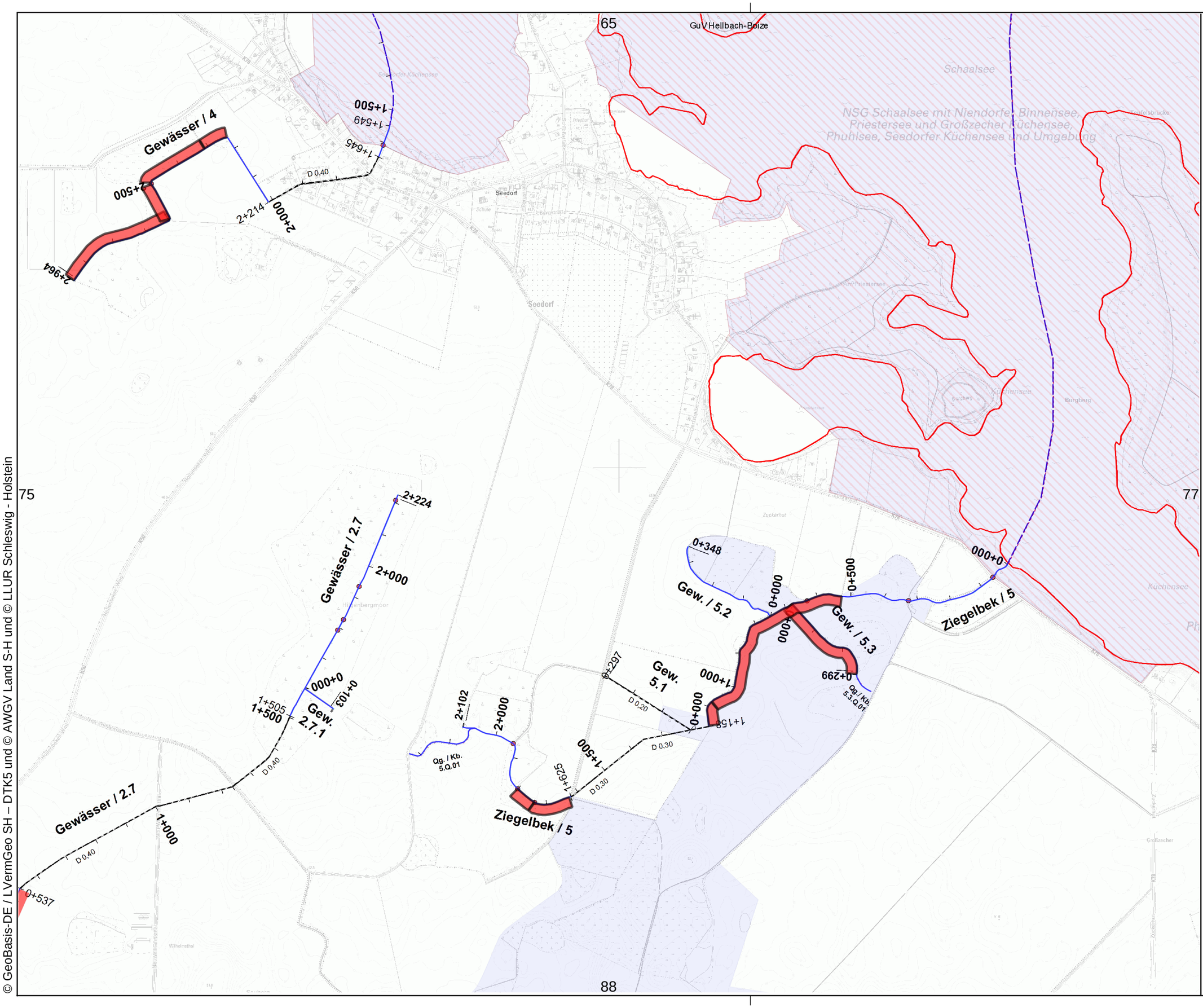

PRO GEWÄSSER
Wir kümmern uns

Gewässer- und Landschaftsverband Herzogtum Lauenburg

Verband:
GUV 09 - Hellbach-Boize (30500)

Unterhaltungsjahr: 2026

Kartenblatt: 76

Bemerkung:

Raster-Kartenblatt

Legende:

- Gewässer mit Pflegeplan

Intern vergeben

- Betriebshof

Extern vergeben

- einseitig + Sohlkrautung
- beidseitig + Sohlkrautung
- einseitig + halbe Sohlkrautung
- beidseitig + halbe Sohlkrautung
- einseitig + keine Sohlkrautung
- beidseitig + keine Sohlkrautung
- wechselseitig
- Sohlkrautung
- Stromstrichmahd
- Sohlräumung

Maßstab:
1 : 10.000

N

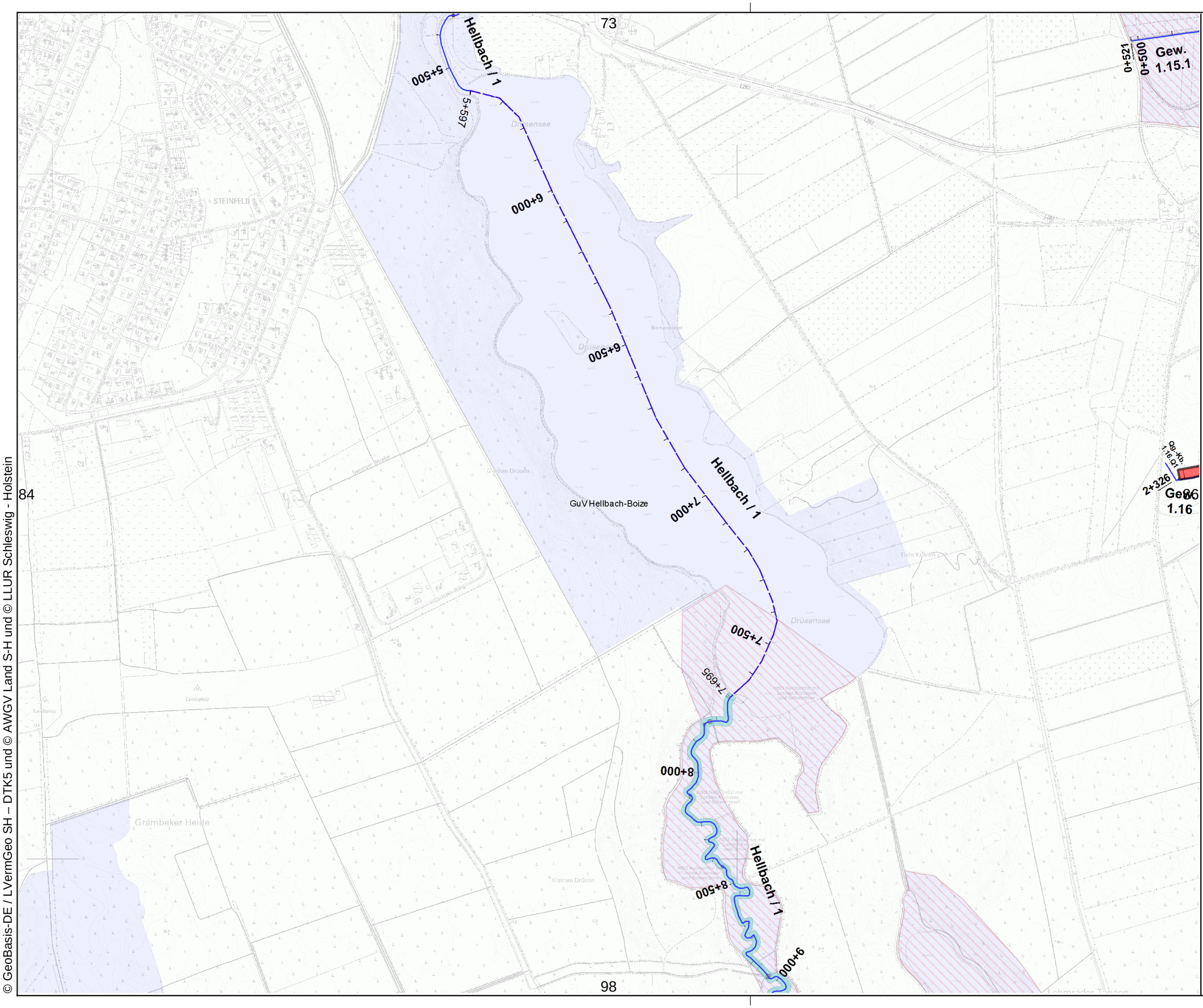

© GeoBasis-DE / LVermGeo SH – DTK5 und © AWGV Land S-H und © LLUR Schleswig - Holstein

PRO GEWÄSSER
Wir kümmern uns

Gewässer- und Landschaftsverband Herzogtum Lauenburg

Verband:
GUV 09 - Hellbach-Boize (30500)

Unterhaltungsjahr: 2026

Kartenblatt: 85

Bemerkung:

Raster-Kartenblatt

Legende:

- Gewässer mit Pflegeplan

Intern vergeben

- Betriebshof

Extern vergeben

- einseitig + Sohlkrautung
- beidseitig + Sohlkrautung
- einseitig + halbe Sohlkrautung
- beidseitig + halbe Sohlkrautung
- einseitig + keine Sohlkrautung
- beidseitig + keine Sohlkrautung
- wechselseitig
- Sohlkrautung
- Stromstrichmahd
- Sohlräumung

Maßstab:
1 : 10.000

N

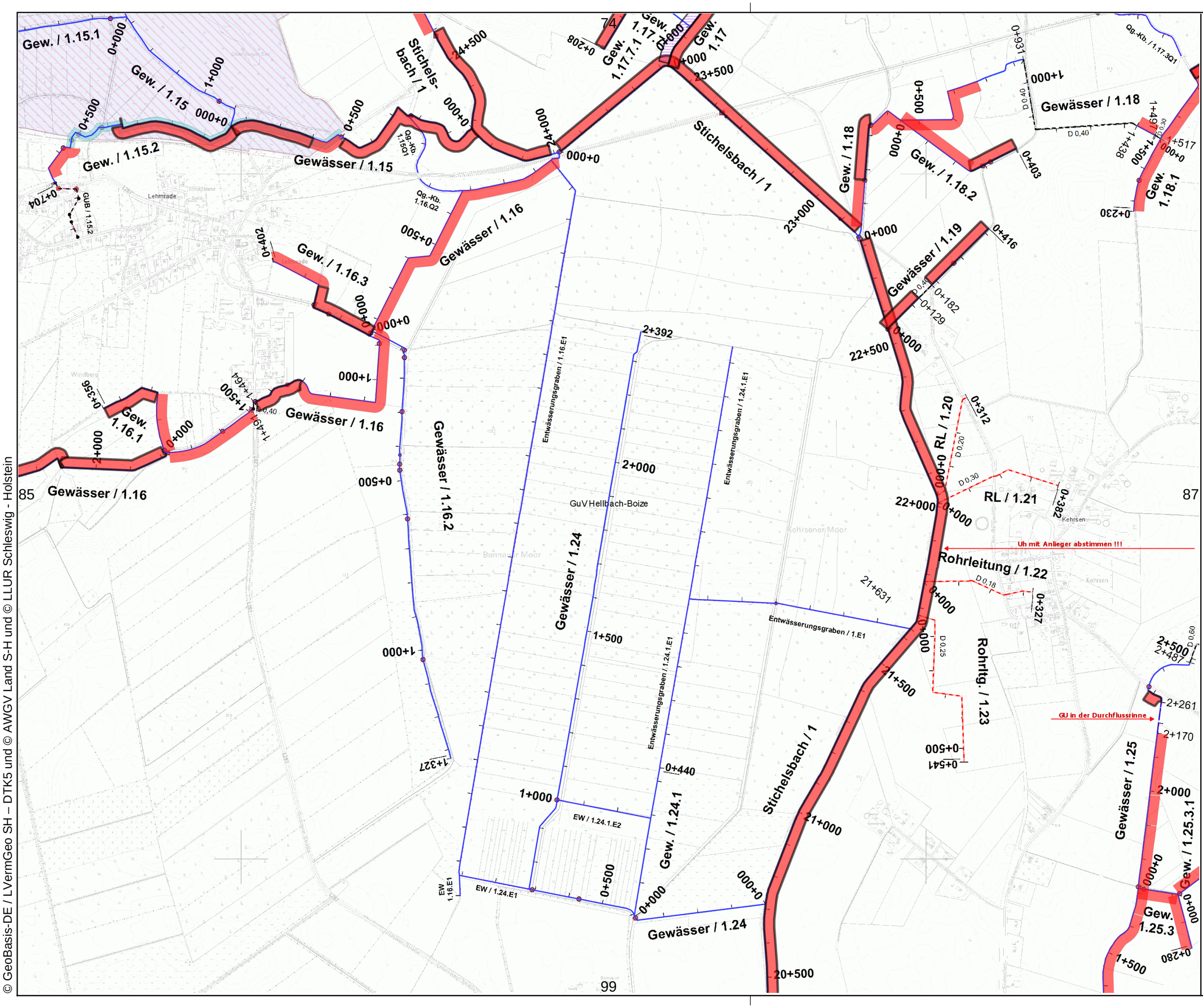

© GeoBasis-DE / LVermGeo SH – DTK5 und © AWGV Land S-H und © LLUR Schleswig - Holstein

PRO GEWÄSSER
Wir kümmern uns

Gewässer- und Landschaftsverband Herzogtum Lauenburg

Verband:
GUV 09 - Hellbach-Boize (30500)

Unterhaltungsjahr: 2026

Kartenblatt: 86

Bemerkung:

Raster-Kartenblatt

Legende:

- Gewässer mit Pflegeplan

Intern vergeben

- Betriebshof

Extern vergeben

- einseitig + Sohlkrautung
- beidseitig + Sohlkrautung
- einseitig + halbe Sohlkrautung
- beidseitig + halbe Sohlkrautung
- einseitig + keine Sohlkrautung
- beidseitig + keine Sohlkrautung
- wechselseitig
- Sohlkrautung
- Stromstrichmahd
- Sohlräumung

Maßstab:
1 : 10.000

N

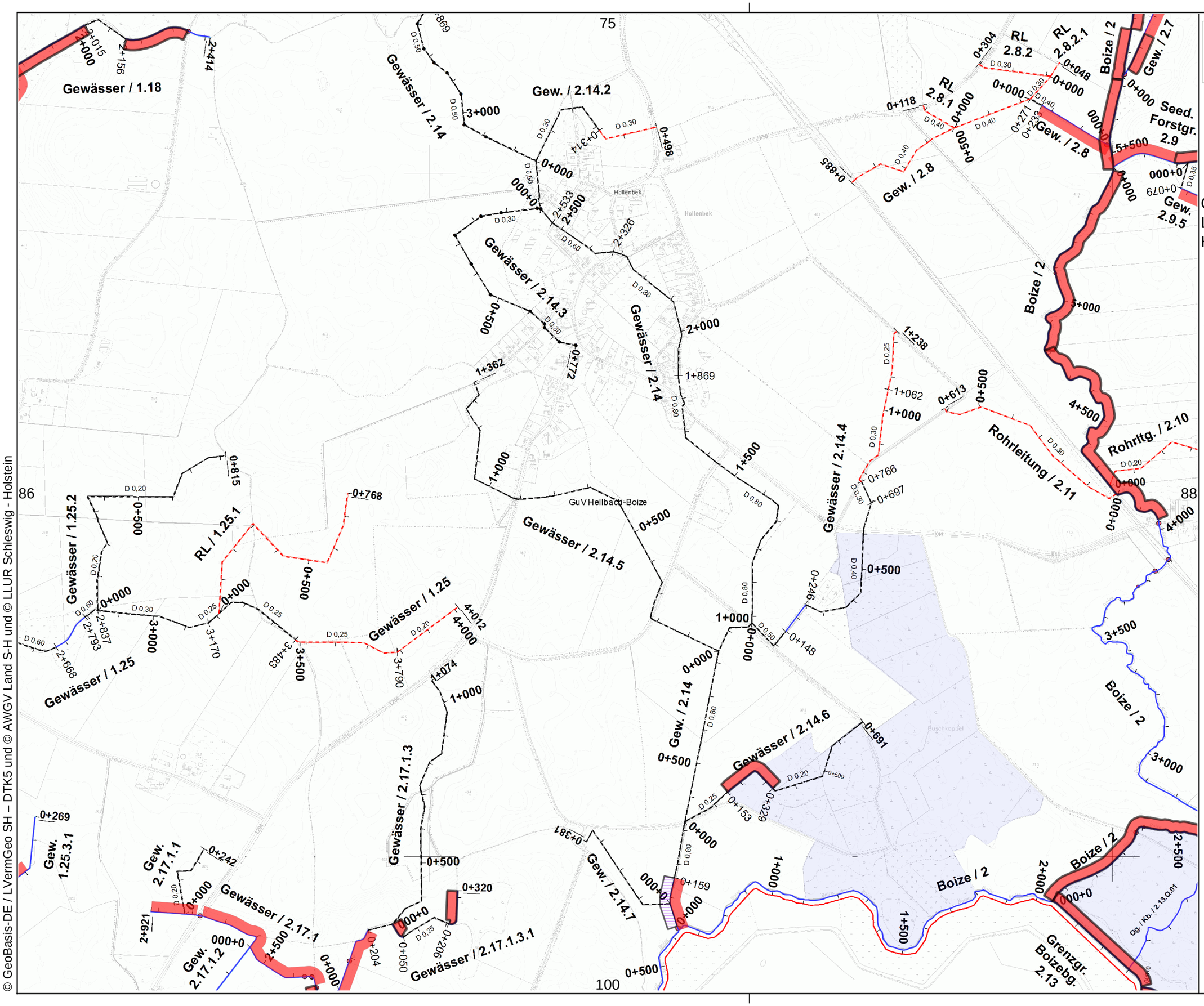

© GeoBasis-DE / LVermGeo SH – DTK5 und © AWGV Land S-H und © LLUR Schleswig - Holstein

PRO GEWÄSSER
Wir kümmern uns

Gewässer- und Landschaftsverband Herzogtum Lauenburg

Verband:
GUV 09 - Hellbach-Boize (30500)

Unterhaltungsjahr: 2026

Kartenblatt: 87

Bemerkung:

Raster-Kartenblatt

Legende:

- Gewässer mit Pflegeplan

Intern vergeben

- Betriebshof

Extern vergeben

- einseitig + Sohlkrautung
- beidseitig + Sohlkrautung
- einseitig + halbe Sohlkrautung
- beidseitig + halbe Sohlkrautung
- einseitig + keine Sohlkrautung
- beidseitig + keine Sohlkrautung
- wechselseitig
- Sohlkrautung
- Stromstrichmahd
- Sohlräumung

Maßstab:
1 : 10.000

N

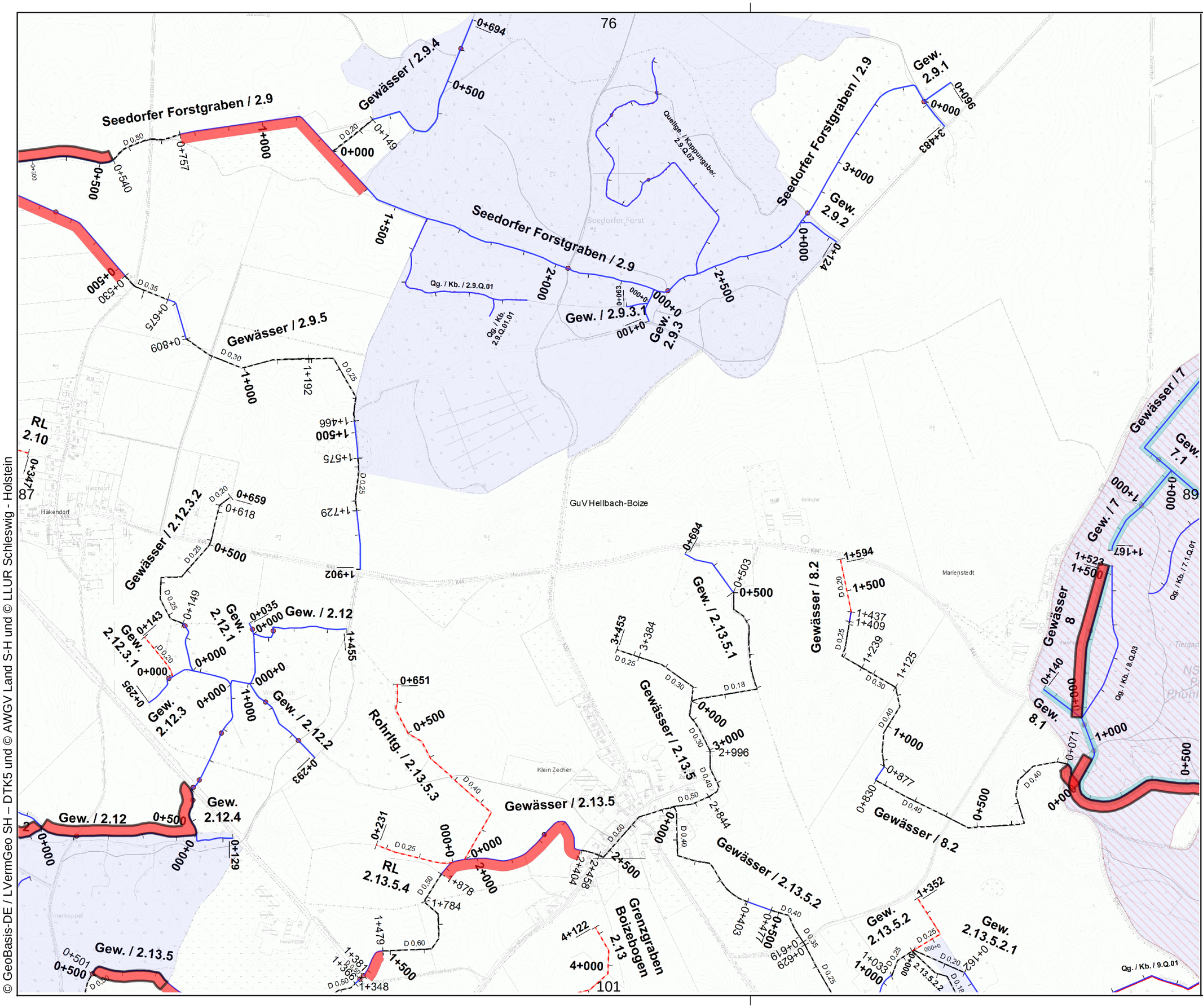

© GeoBasis-DE / LVermGeo SH – DTK5 und © AWGV Land S-H und © LLUR Schleswig - Holstein

PRO GEWÄSSER
Wir kümmern uns

Gewässer- und Landschaftsverband Herzogtum Lauenburg

Verband:
GUV 09 - Hellbach-Boize (30500)

Unterhaltungsjahr: 2026

Kartenblatt: 88

Bemerkung:

Raster-Kartenblatt

Legende:

- Gewässer mit Pflegeplan

Intern vergeben

- Betriebshof

Extern vergeben

- einseitig + Sohlkrautung
- beidseitig + Sohlkrautung
- einseitig + halbe Sohlkrautung
- beidseitig + halbe Sohlkrautung
- einseitig + keine Sohlkrautung
- beidseitig + keine Sohlkrautung
- wechselseitig
- Sohlkrautung
- Stromstrichmahd
- Sohlräumung

Maßstab:
1 : 10.000

N

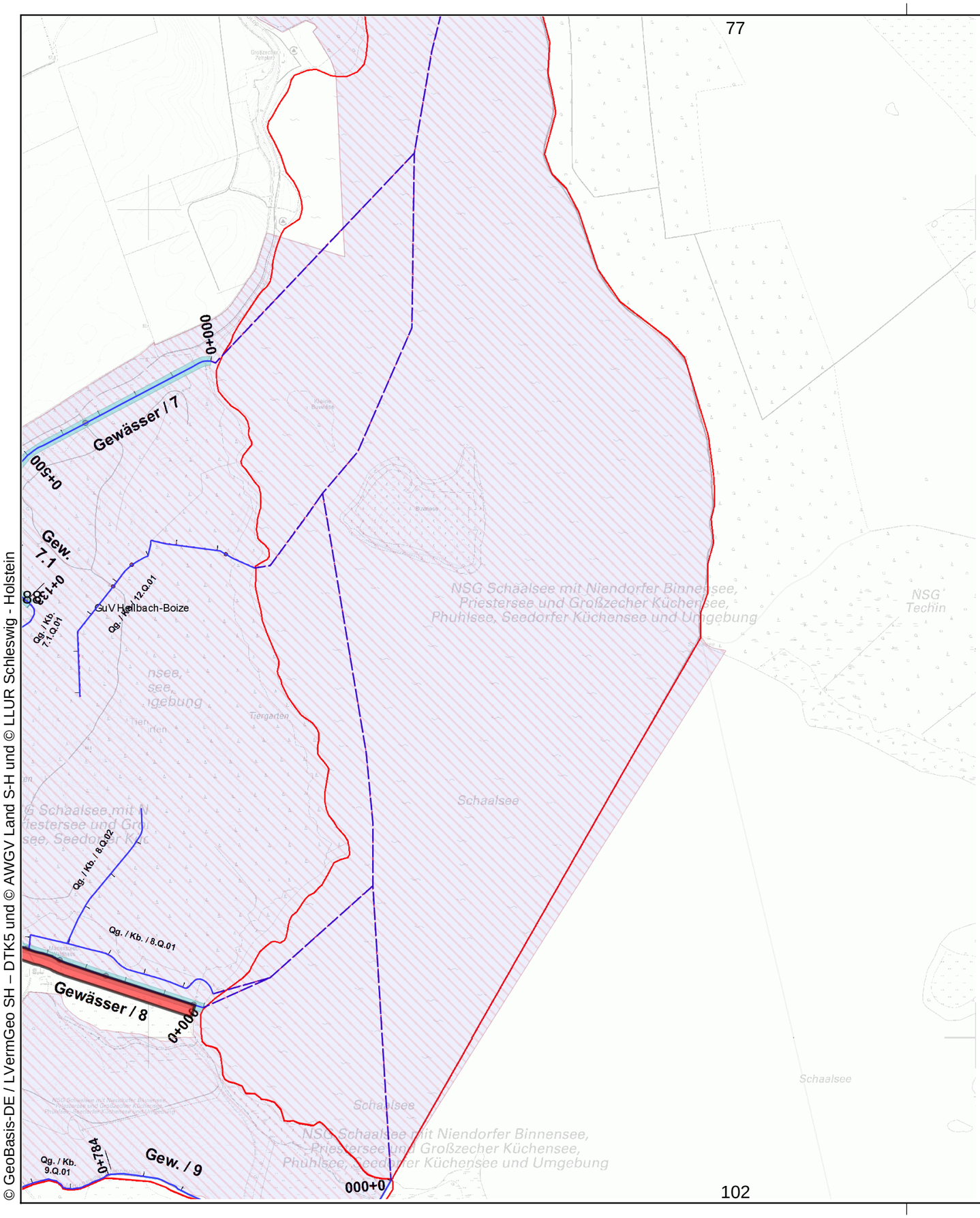

© GeoBasis-DE / LVermGeo SH – DTK5 und © AWGV Land S-H und © LLUR Schleswig - Holstein

Gewässer- und Landschaftsverband Herzogtum Lauenburg

Verband:
GUV 09 - Hellbach-Boize (30500)

Unterhaltungsjahr: 2026

Kartenblatt: 89

Bemerkung:

Raster-Kartenblatt

Legende:

- Gewässer mit Pflegeplan

Intern vergeben

- Betriebshof

Extern vergeben

- einseitig + Sohlkrautung
- beidseitig + Sohlkrautung
- einseitig + halbe Sohlkrautung
- beidseitig + halbe Sohlkrautung
- einseitig + keine Sohlkrautung
- beidseitig + keine Sohlkrautung
- wechselseitig
- Sohlkrautung
- Stromstrichmahd
- Sohlräumung

Maßstab:
1 : 10.000

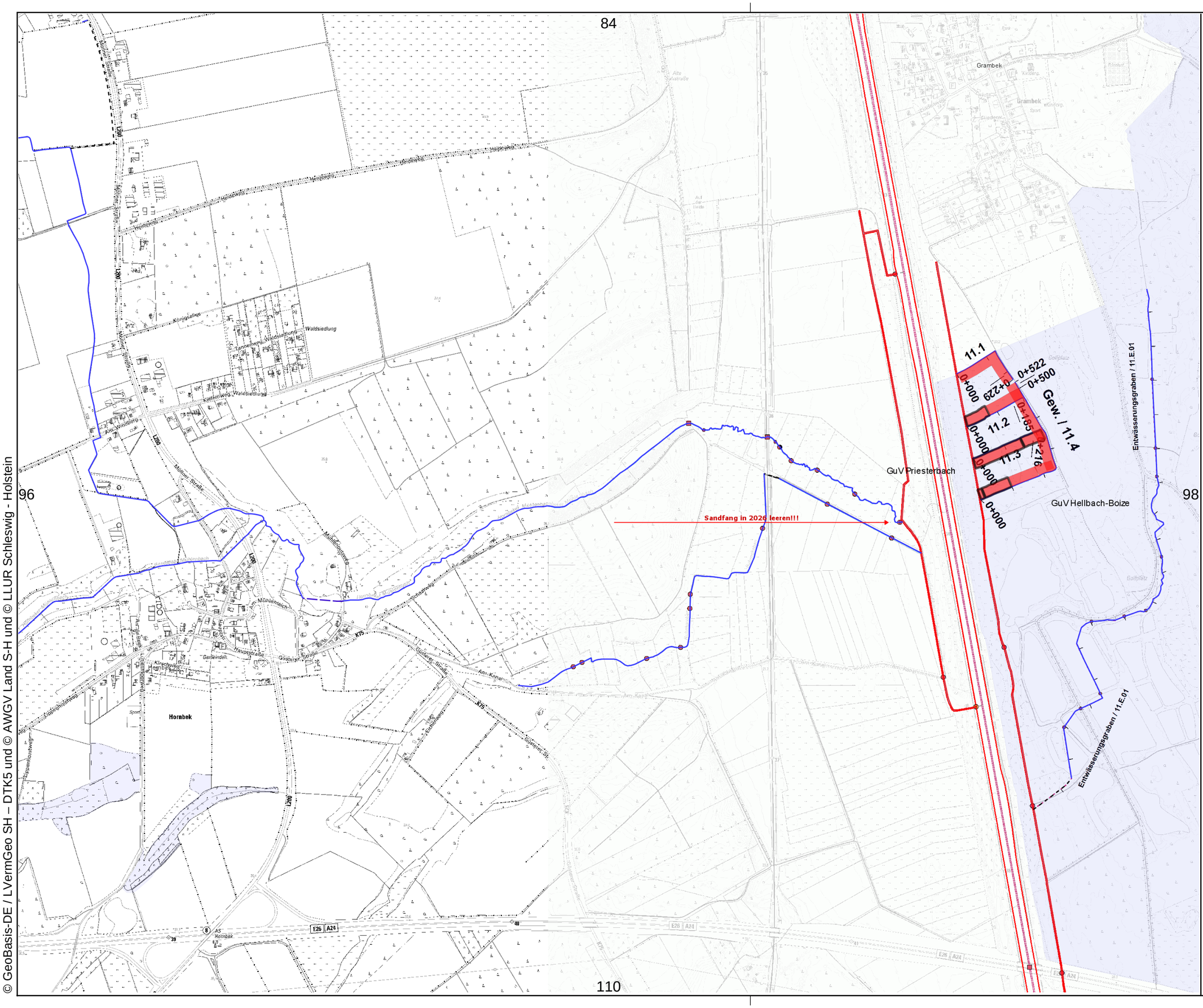

© GeoBasis-DE / LVermGeo SH – DTK5 und © AWGV Land S-H und © LLUR Schleswig - Holstein

PRO GEWÄSSER
Wir kümmern uns

Gewässer- und Landschaftsverband Herzogtum Lauenburg

Verband:
GUV 09 - Hellbach-Boize (30500)

Unterhaltungsjahr: 2026

Kartenblatt: 97

Bemerkung:

Raster-Kartenblatt

Legende:

- Gewässer mit Pflegeplan

Intern vergeben

- Betriebshof

Extern vergeben

- einseitig + Sohlkrautung
- beidseitig + Sohlkrautung
- einseitig + halbe Sohlkrautung
- beidseitig + halbe Sohlkrautung
- einseitig + keine Sohlkrautung
- beidseitig + keine Sohlkrautung
- wechselseitig
- Sohlkrautung
- Stromstrichmahd
- Sohlräumung

Maßstab:
1 : 10.000

N

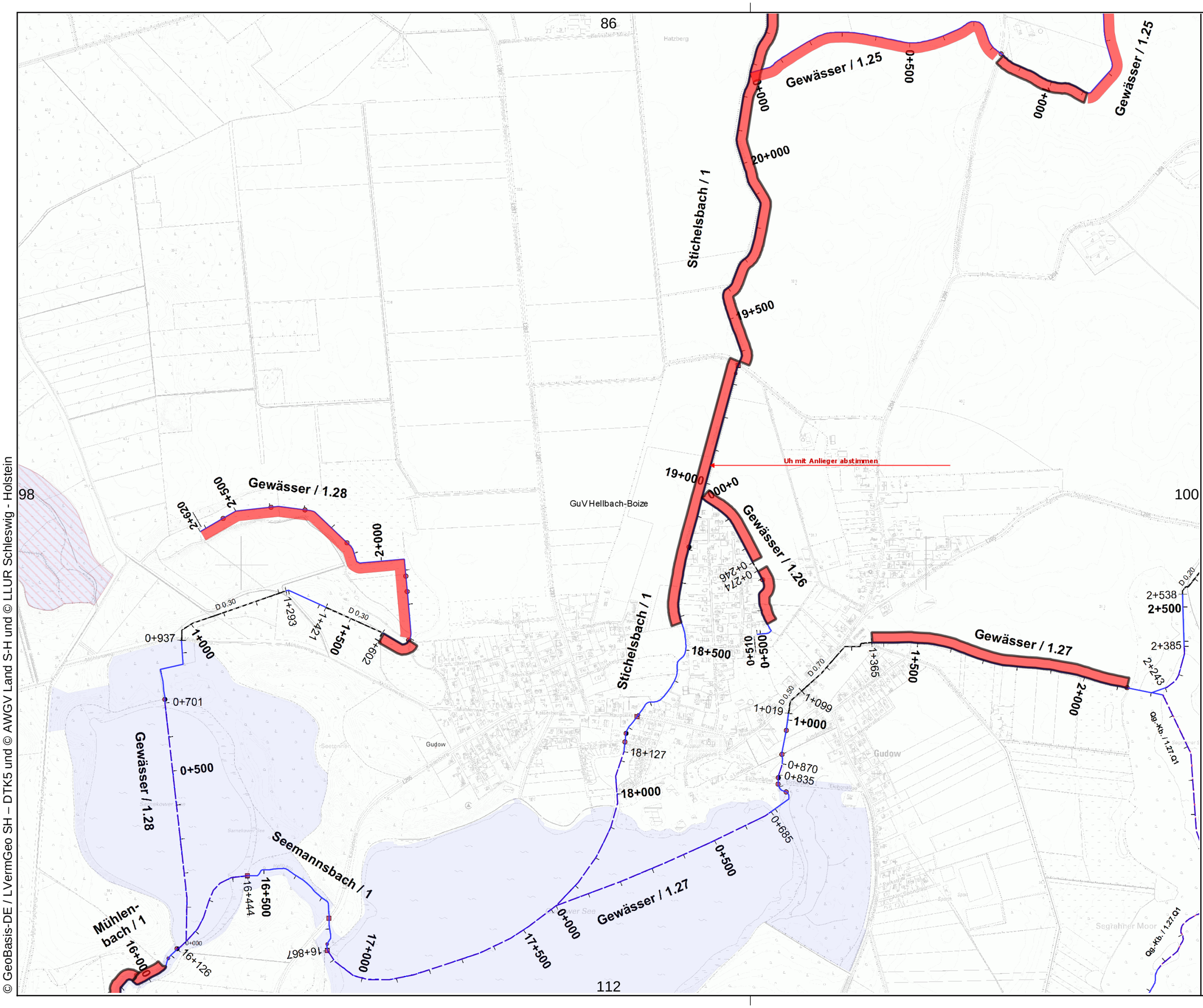

© GeoBasis-DE / LVermGeo SH – DTK5 und © AWGV Land S-H und © LLUR Schleswig - Holstein

PRO GEWÄSSER
Wir kümmern uns

Gewässer- und
Landschaftsverband
Herzogtum Lauenburg

Verband:
GUV 09 - Hellbach-Boize
(30500)

Unterhaltungsjahr: 2026

Kartenblatt: 99

Bemerkung:

Raster-Kartenblatt

Legende:

- Gewässer mit Pflegeplan

Intern vergeben

- Betriebshof

Extern vergeben

- einseitig + Sohlkrautung
- beidseitig + Sohlkrautung
- einseitig + halbe Sohlkrautung
- beidseitig + halbe Sohlkrautung
- einseitig + keine Sohlkrautung
- beidseitig + keine Sohlkrautung
- wechselseitig
- Sohlkrautung
- Stromstrichmahd
- Sohlräumung

Maßstab:
1 : 10.000

N

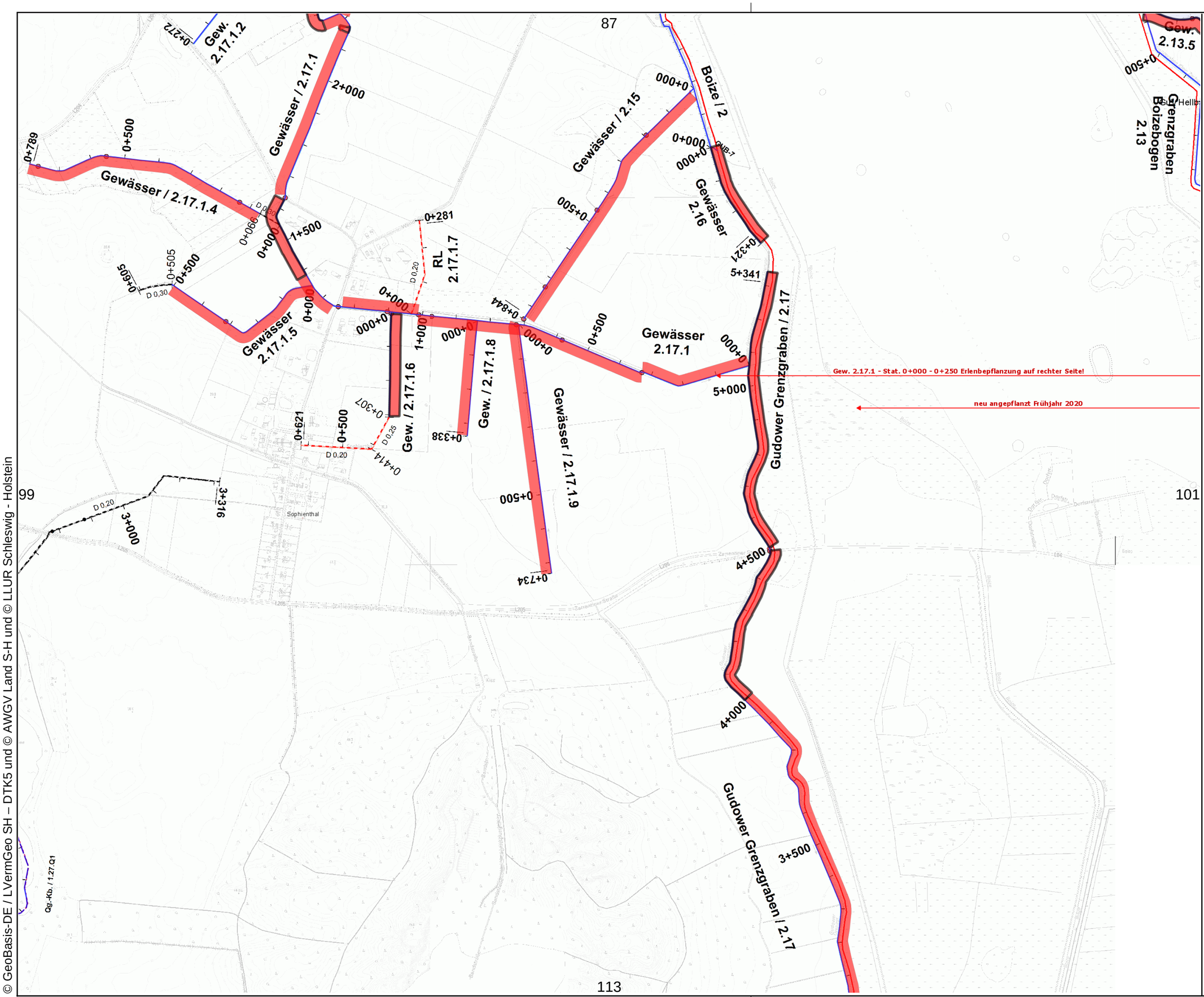

© GeoBasis-DE / LVermGeo SH – DTK5 und © AWGV Land S-H und © LLUR Schleswig - Holstein

PRO GEWÄSSER
Wir kümmern uns

Gewässer- und Landschaftsverband Herzogtum Lauenburg

Verband:
GUV 09 - Hellbach-Boize (30500)

Unterhaltungsjahr: 2026

Kartenblatt: 100

Bemerkung:

Raster-Kartenblatt

Legende:

- Gewässer mit Pflegeplan

Intern vergeben

- Betriebshof

Extern vergeben

- einseitig + Sohlkrautung
- beidseitig + Sohlkrautung
- einseitig + halbe Sohlkrautung
- beidseitig + halbe Sohlkrautung
- einseitig + keine Sohlkrautung
- beidseitig + keine Sohlkrautung
- wechselseitig
- Sohlkrautung
- Stromstrichmahd
- Sohlräumung

Maßstab:
1 : 10.000

N

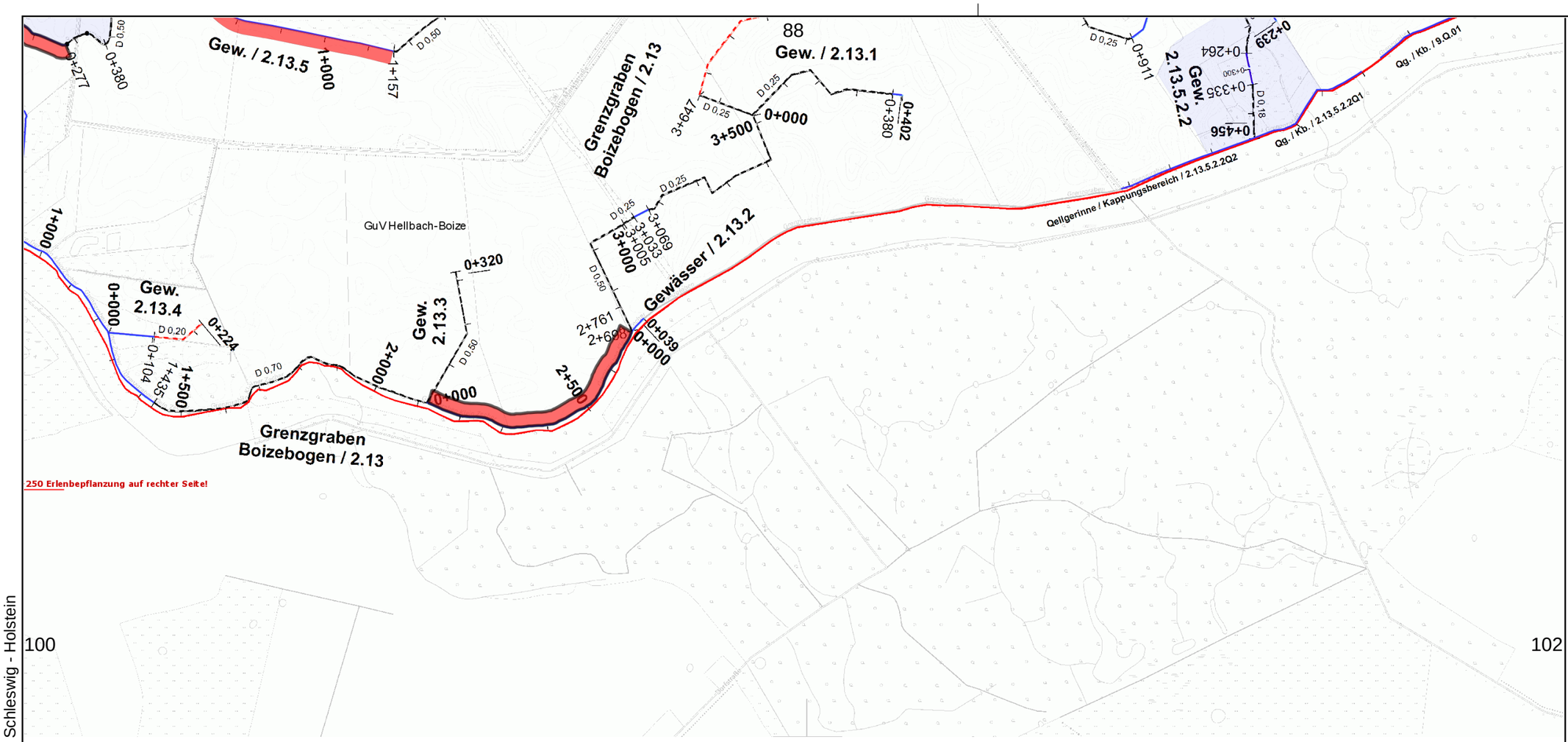

© GeoBasis-DE / LVermGeo SH – DTK5 und © AWGV Land S-H und © LLUR Schleswig - Holstein

PRO GEWÄSSER
Wir kümmern uns

Gewässer- und Landschaftsverband Herzogtum Lauenburg

Verband:
GUV 09 - Hellbach-Boize (30500)

Unterhaltungsjahr: 2026

Kartenblatt: 101

Bemerkung:

Raster-Kartenblatt

Legende:

Gewässer mit Pflegeplan

Intern vergeben

Betriebshof

Extern vergeben

- einseitig + Sohlkrautung
- beidseitig + Sohlkrautung
- einseitig + halbe Sohlkrautung
- beidseitig + halbe Sohlkrautung
- einseitig + keine Sohlkrautung
- beidseitig + keine Sohlkrautung
- wechselseitig
- Sohlkrautung
- Stromstrichmahd
- Sohlräumung

Maßstab:
1 : 10.000

N

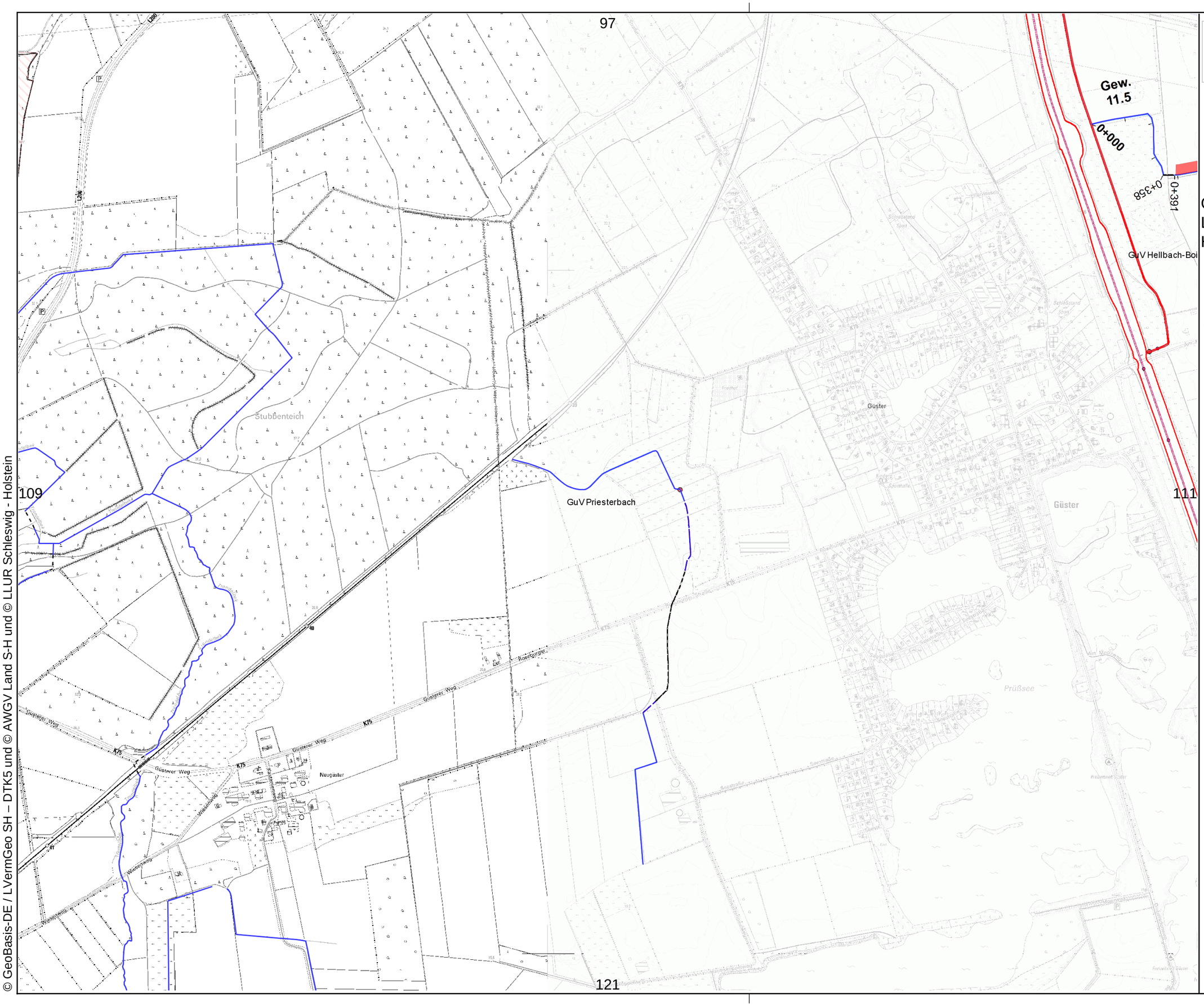

© GeoBasis-DE / LVermGeo SH – DTK5 und © AWGV Land S-H und © LLUR Schleswig - Holstein

PRO GEWÄSSER
Wir kümmern uns

Gewässer- und Landschaftsverband Herzogtum Lauenburg

Verband:
GUV 09 - Hellbach-Boize (30500)

Unterhaltungsjahr: 2026

Kartenblatt: 110

Bemerkung:

Raster-Kartenblatt

Legende:

- Gewässer mit Pflegeplan

Intern vergeben

- Betriebshof

Extern vergeben

- einseitig + Sohlkrautung
- beidseitig + Sohlkrautung
- einseitig + halbe Sohlkrautung
- beidseitig + halbe Sohlkrautung
- einseitig + keine Sohlkrautung
- beidseitig + keine Sohlkrautung
- wechselseitig
- Sohlkrautung
- Stromstrichmahd
- Sohlräumung

Maßstab:
1 : 10.000

N

© GeoBasis-DE / LVermGeo SH – DTK5 und © AWGV Land S-H und © LLUR Schleswig - Holstein

PRO GEWÄSSER
Wir kümmern uns

Gewässer- und Landschaftsverband Herzogtum Lauenburg

Verband:
GUV 09 - Hellbach-Boize (30500)

Unterhaltungsjahr: 2026

Kartenblatt: 111

Bemerkung:

Raster-Kartenblatt

Legende:

- Gewässer mit Pflegeplan

Intern vergeben

- Betriebshof

Extern vergeben

- einseitig + Sohlkrautung
- beidseitig + Sohlkrautung
- einseitig + halbe Sohlkrautung
- beidseitig + halbe Sohlkrautung
- einseitig + keine Sohlkrautung
- beidseitig + keine Sohlkrautung
- wechselseitig
- Sohlkrautung
- Stromstrichmahd
- Sohlräumung

Maßstab:
1 : 10.000

N

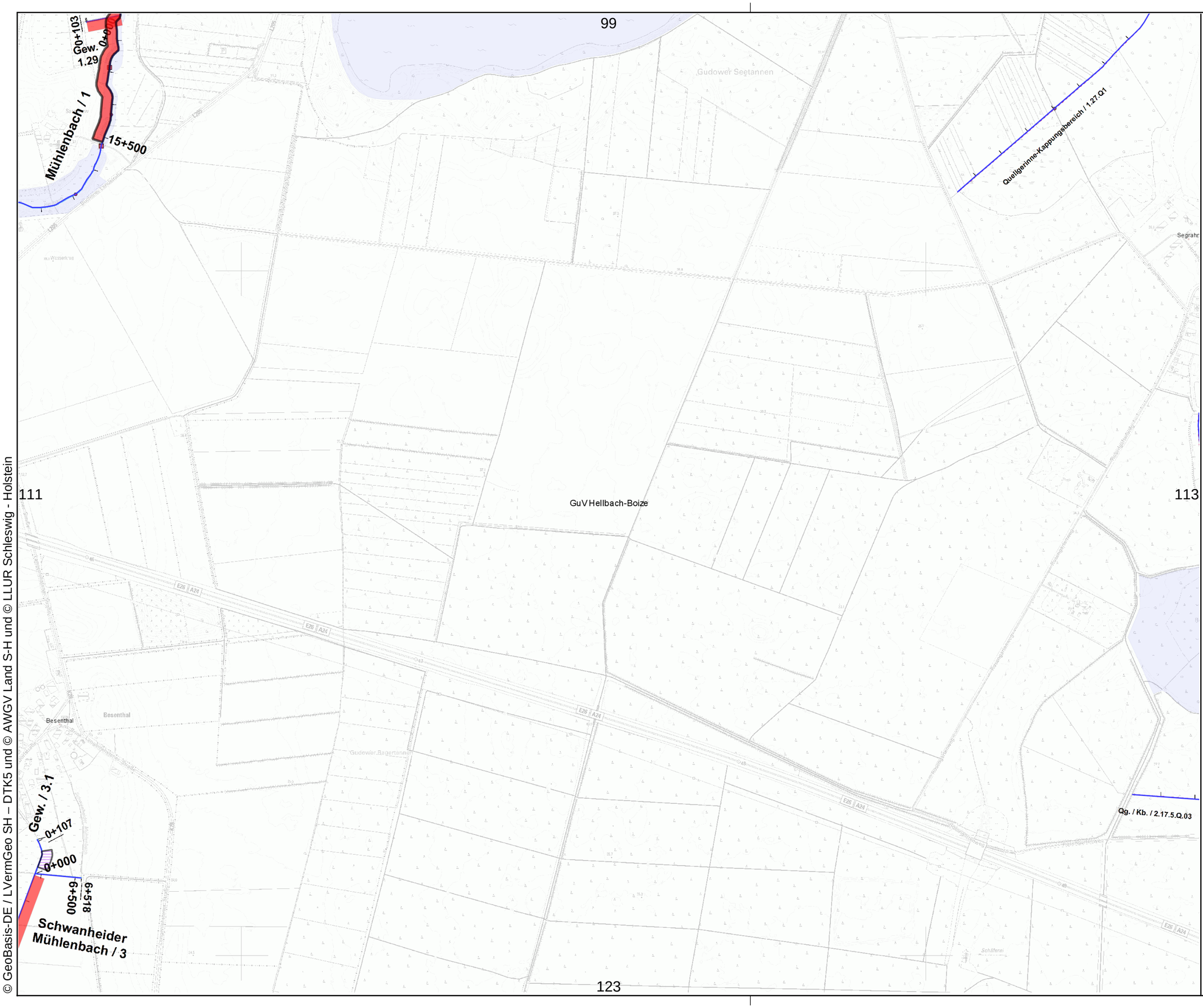

© GeoBasis-DE / LVermGeo SH – DTK5 und © AWGV Land S-H und © LLUR Schleswig - Holstein

PRO GEWÄSSER
Wir kümmern uns

Gewässer- und Landschaftsverband Herzogtum Lauenburg

Verband:
GUV 09 - Hellbach-Boize (30500)

Unterhaltungsjahr: 2026

Kartenblatt: 112

Bemerkung:

Raster-Kartenblatt

Legende:

- Gewässer mit Pflegeplan

Intern vergeben

- Betriebshof

Extern vergeben

- einseitig + Sohlkrautung
- beidseitig + Sohlkrautung
- einseitig + halbe Sohlkrautung
- beidseitig + halbe Sohlkrautung
- einseitig + keine Sohlkrautung
- beidseitig + keine Sohlkrautung
- wechselseitig
- Sohlkrautung
- Stromstrichmahd
- Sohlräumung

Maßstab:
1 : 10.000

N

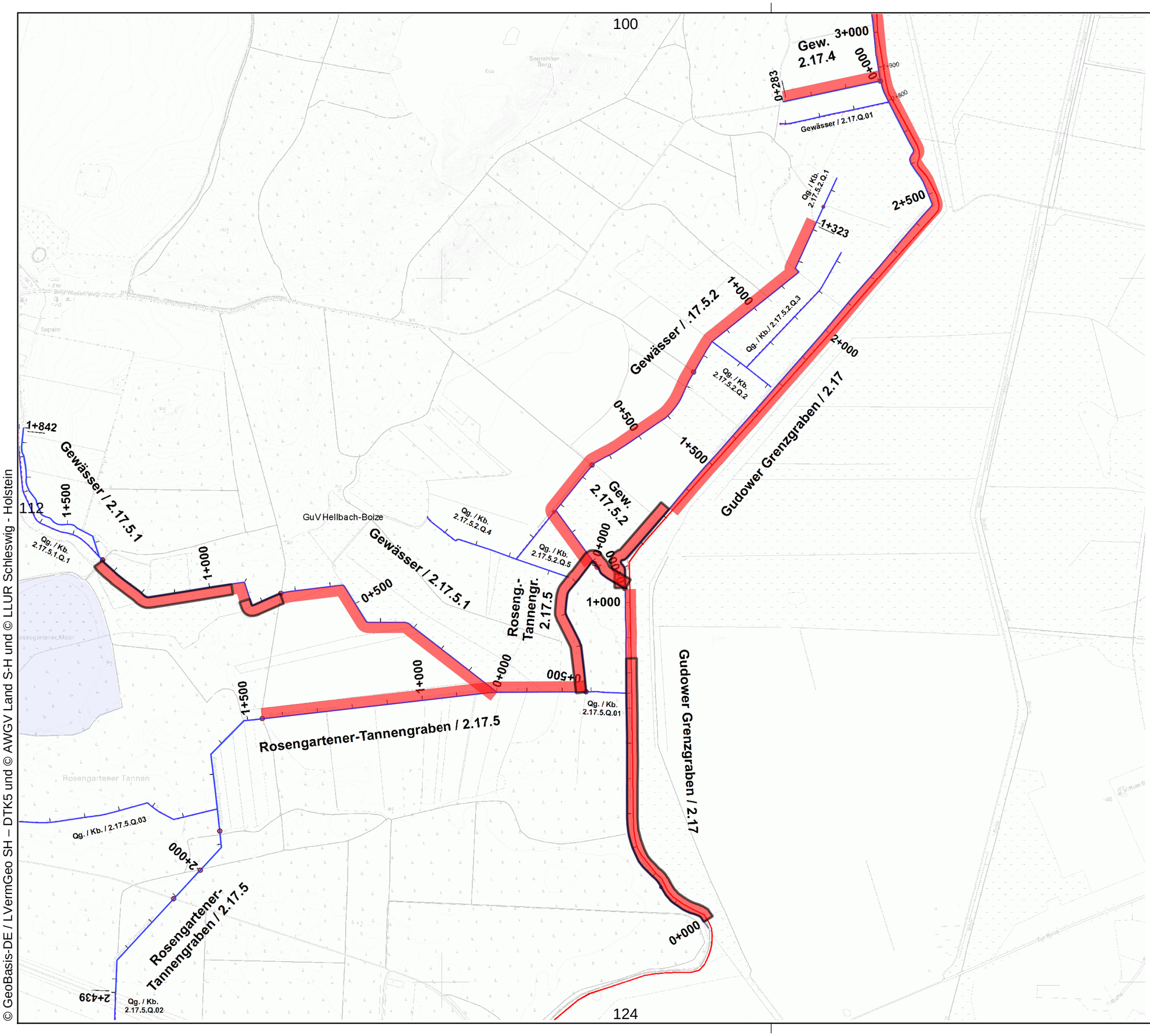

© GeoBasis-DE / LVermGeo SH – DTK5 und © AWGV Land S-H und © LLUR Schleswig - Holstein

PRO GEWÄSSER
Wir kümmern uns

Gewässer- und Landschaftsverband Herzogtum Lauenburg

Verband:
GUV 09 - Hellbach-Boize (30500)

Unterhaltungsjahr: 2026

Kartenblatt: 113

Bemerkung:

Raster-Kartenblatt

Legende:

- Gewässer mit Pflegeplan

Intern vergeben

- Betriebshof

Extern vergeben

- einseitig + Sohlkrautung
- beidseitig + Sohlkrautung
- einseitig + halbe Sohlkrautung
- beidseitig + halbe Sohlkrautung
- einseitig + keine Sohlkrautung
- beidseitig + keine Sohlkrautung
- wechselseitig
- Sohlkrautung
- Stromstrichmahd
- Sohlräumung

Maßstab:
1 : 10.000

N

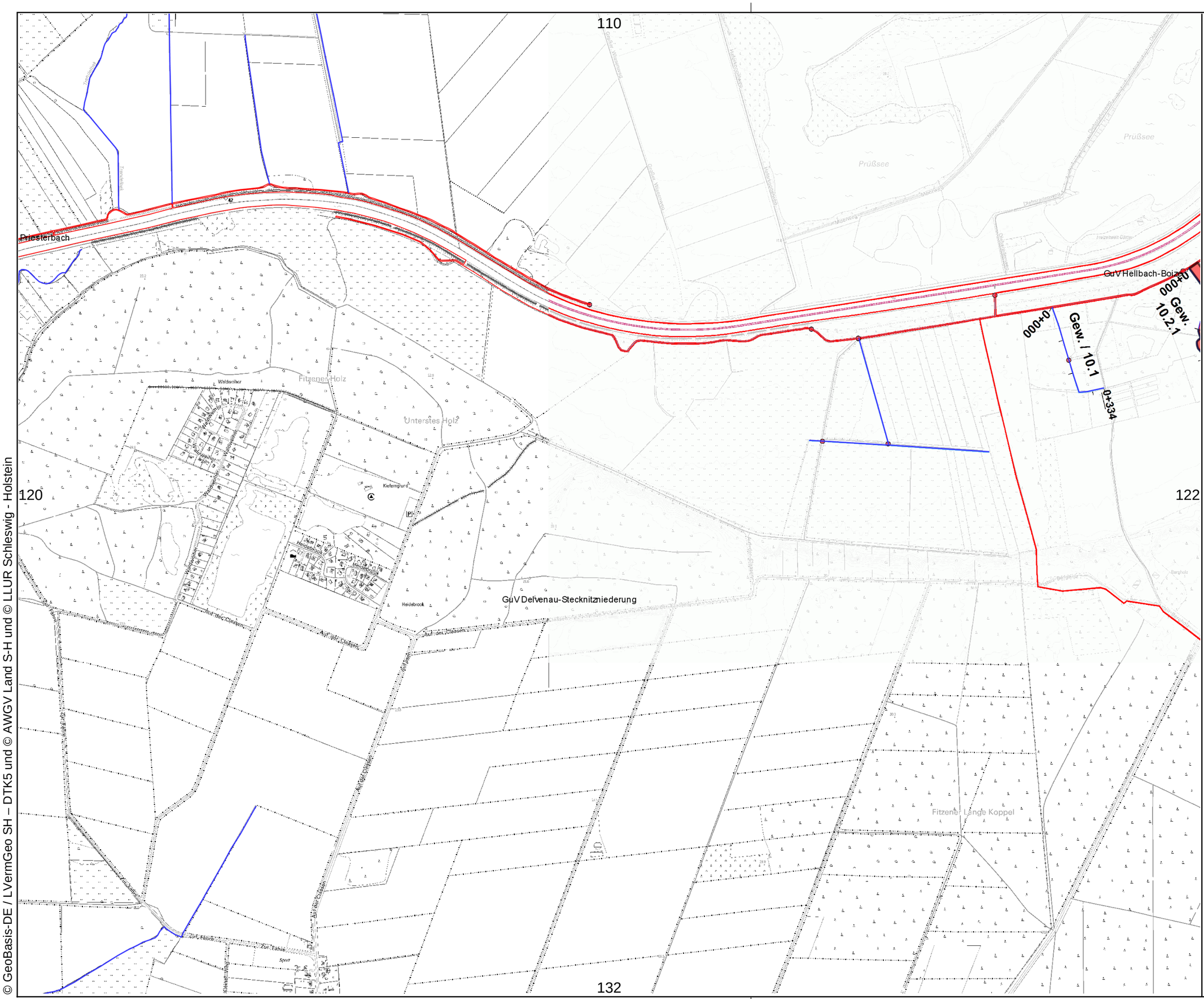

© GeoBasis-DE / LVermGeo SH – DTK5 und © AWGV Land S-H und © LLUR Schleswig - Holstein

PRO GEWÄSSER
Wir kümmern uns

Gewässer- und Landschaftsverband Herzogtum Lauenburg

Verband:
GUV 09 - Hellbach-Boize (30500)

Unterhaltungsjahr: 2026

Kartenblatt: 121

Bemerkung:

Raster-Kartenblatt

Legende:

Gewässer mit Pflegeplan

Intern vergeben

Betriebshof

Extern vergeben

- einseitig + Sohlkrautung
- beidseitig + Sohlkrautung
- einseitig + halbe Sohlkrautung
- beidseitig + halbe Sohlkrautung
- einseitig + keine Sohlkrautung
- beidseitig + keine Sohlkrautung
- wechselseitig
- Sohlkrautung
- Stromstrichmahd
- Sohlräumung

Maßstab:
1 : 10.000

N

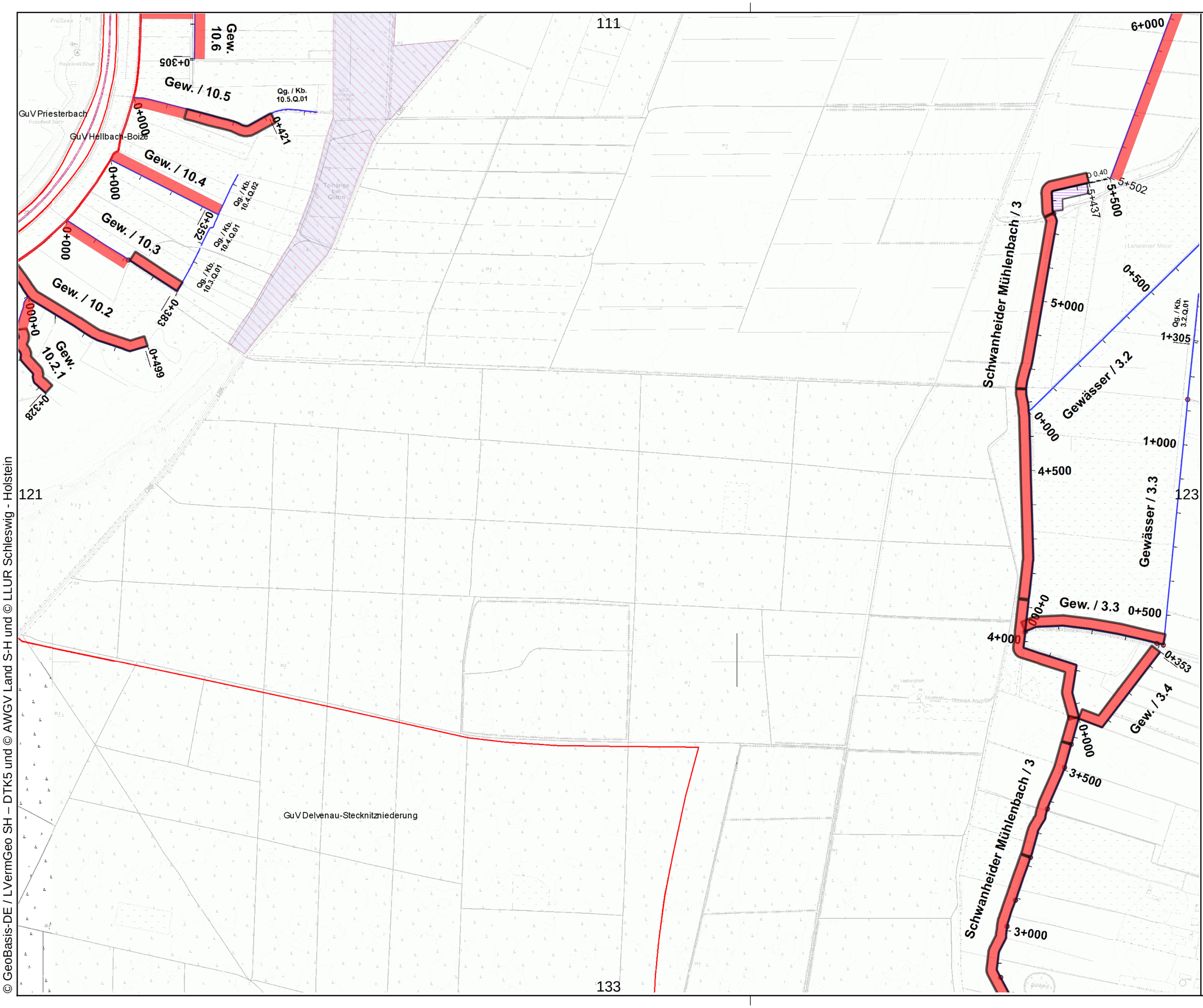

© GeoBasis-DE / LVermGeo SH – DTK5 und © AWGV Land S-H und © LLUR Schleswig - Holstein

PRO GEWÄSSER
Wir kümmern uns

Gewässer- und Landschaftsverband Herzogtum Lauenburg

Verband:
GUV 09 - Hellbach-Boize (30500)

Unterhaltungsjahr: 2026

Kartenblatt: 122

Bemerkung:

Raster-Kartenblatt

Legende:

- Gewässer mit Pflegeplan

Intern vergeben

- Betriebshof

Extern vergeben

- einseitig + Sohlkrautung
- beidseitig + Sohlkrautung
- einseitig + halbe Sohlkrautung
- beidseitig + halbe Sohlkrautung
- einseitig + keine Sohlkrautung
- beidseitig + keine Sohlkrautung
- wechselseitig
- Sohlkrautung
- Stromstrichmahd
- Sohlräumung

Maßstab:
1 : 10.000

N

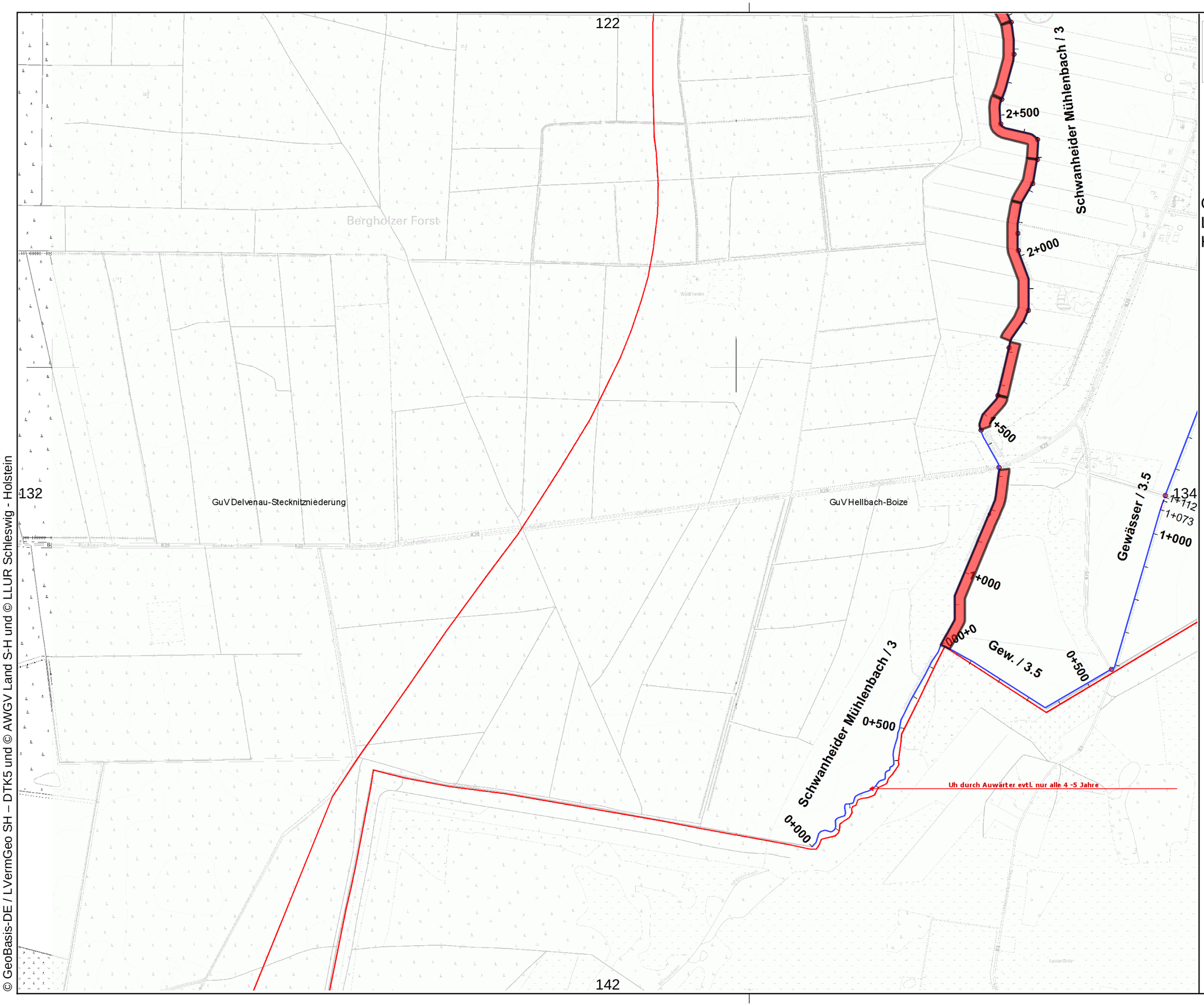

© GeoBasis-DE / LVermGeo SH – DTK5 und © AWGV Land S-H und © LLUR Schleswig - Holstein

PRO GEWÄSSER
Wir kümmern uns

Gewässer- und Landschaftsverband Herzogtum Lauenburg

Verband:
GUV 09 - Hellbach-Boize (30500)

Unterhaltungsjahr: 2026

Kartenblatt: 133

Bemerkung:

Raster-Kartenblatt

Legende:

- Gewässer mit Pflegeplan

Intern vergeben

- Betriebshof

Extern vergeben

- einseitig + Sohlkrautung
- beidseitig + Sohlkrautung
- einseitig + halbe Sohlkrautung
- beidseitig + halbe Sohlkrautung
- einseitig + keine Sohlkrautung
- beidseitig + keine Sohlkrautung
- wechselseitig
- Sohlkrautung
- Stromstrichmahd
- Sohlräumung

Maßstab:
1 : 10.000

N