



Übersichtskarte mit Blattschnitten, Fließgewässertypen gem. EU-WRRL sowie Schutzgebieten und Moorflächen

Legende






Schutzgebietskategorien

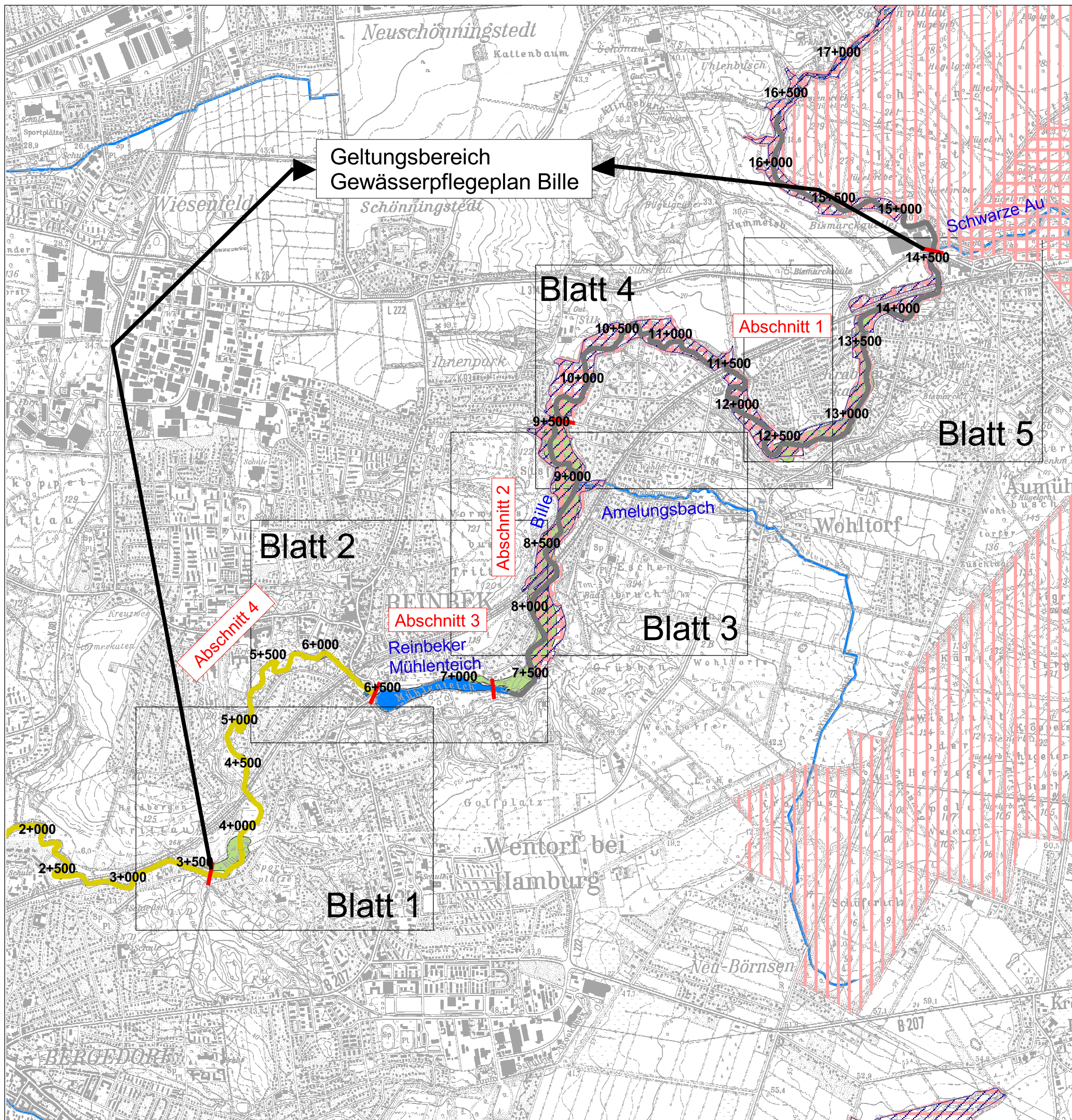
-  FFH-Gebiet (DE 2427-391) "Bille"
-  Vogelschutzgebiet (DE 2428- 492) "Sachsenwald-Gebiet"
-  Naturschutzgebiet "Billetal"

Moorflächen

-  Niedermoor (Quelle: LLUR)

Fließgewässertypen

-  Kiesgeprägter Tieflandfluss (Typ 17)
-  Sand- und lehmgeprägter Tieflandfluss (Typ 15)
-  Abschnittsgrenzen
-  Gewässerstationierung
-  Fließ- und Stillgewässer



Geltungsbereich
Gewässerpflegeplan Bille

Auftraggeber:
Gewässer- und
Landschaftsverband
Herzogtum Lauenburg

Auftragnehmer:
BBS
Büro Greuner-Pönicke



**Gewässerpflegeplan
Bille**
Vom Bereich Einmündung Schwarze Aue
bis Hamburgische Landesgrenze
in Bergedorf
Stat. 3+600 bis 14+600
Gewässer I. Ordnung

Gezeichnet:
E. Meusch
24.01.2014
Bearbeitet:
E. Meusch
S. Greuner-Pönicke
Aufgestellt:
Gewässer- und
Landschaftsverband
Herzogtum Lauenburg

Übersichtskarte mit Blattschnitten,
Fließgewässertypen gem. EU-WRRL
sowie Schutzgebieten und Moorflächen
Maßstab 1 : 25.000
Anlage: 1