




Legende:














Biotop- und Nutzungstypen (Stand 1988-92, 2004)

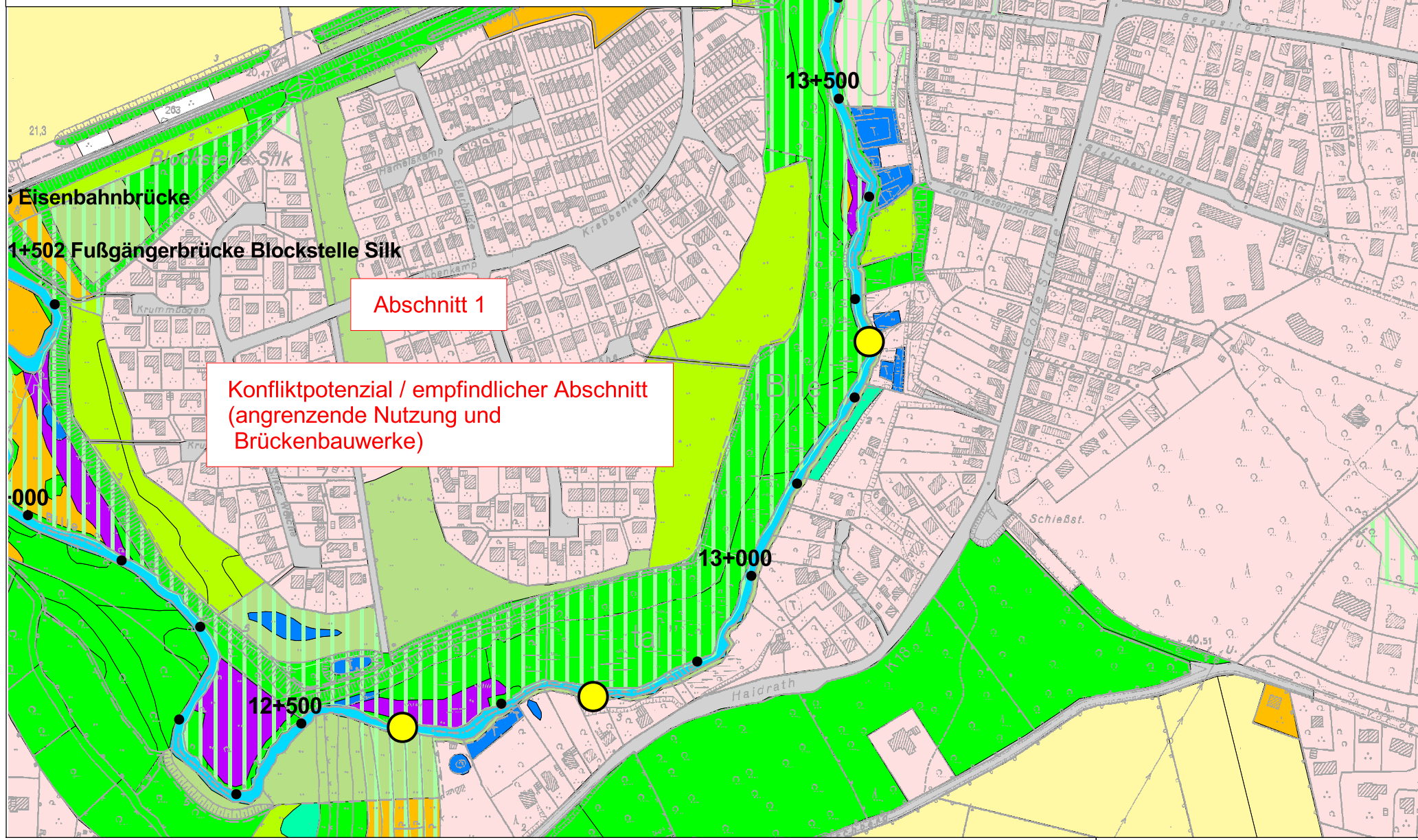
-  Baulich geprägte Flächen
-  Straßenverkehrsfläche
-  Sonstige Grünlandflächen
-  Ackerflächen
-  Intensiv genutztes Grünland
-  Mesophiles Grünland
-  Feuchtgrünland
-  Wälder, Gebüsche und Gehölzstrukturen
-  Nadelwald
-  Bruch- / Auwald
-  Ruderalfluren
-  Röhrichte, Sümpfe und Riede
-  Stillgewässer
-  Fließgewässer

Öffentliche Flächen

-  Öffentliche Grundstücke (z.B. Gemeinden)
-  St Na Stiftung Naturschutz
-  SH Forst Forstverwaltung SH

Bauwerke an der Bille (gem. DAV)

-  Abstiegs-/Aufstiegsbauwerk
-  Brücke
-  Durchlass
-  Einleitungsstelle
-  Fischweg
-  Messstelle
-  Sohlenbauwerk
-  Stauanlage
-  Überfahrt
-  Gewässerstationierung (z. B. 5+500)
-  Abschnittsgrenze
-  Landesgrenze Hamburg / Schleswig-Holstein
-  Bereiche mit Konfliktpotenzial (Brücken, Vorgärten)



Auftraggeber:

**Gewässer- und
Landschaftsverband
Herzogtum Lauenburg**



Auftragnehmer:



**Gewässerpflegeplan
Bille**

Vom Bereich Einmündung Schwarze Aue
bis Hamburgische Landesgrenze
in Bergedorf

Stat. 3+600 bis 14+600
Gewässer I. Ordnung

Stat. 12+000 bis 14+600

Gezeichnet:

E. Meusch
24.01.2014

Bearbeitet:

E. Meusch
S. Greuner-Pönicke

Aufgestellt:

Gewässer- und
Landschaftsverband
Herzogtum Lauenburg

Maßstab 1 : 5.000

Anlage: 4

Blatt: 1